

HAUTS-DE-FRANCE  
**ANZIN-SAINT-AUBIN (PAS-DE-CALAIS)**  
rue Roger Salengro

RAPPORT FINAL D'OPÉRATION  
DIAGNOSTIC

N° INSEE 62 037  
Arrêté N° 62\_2023\_073  
Code Patriarche : 159728



Responsable d'opération  
**Hélène AGOSTINI**

Rédaction  
**Hélène AGOSTINI (dir.), Axel BEAUCHAMP**

**Novembre 2023**



## SOMMAIRE

---

<b>Section 1 : Les données administratives et techniques.....</b>	<b>5</b>
Fiche signalétique .....	7
Liste des intervenants.....	8
Liste des propriétaires .....	9
Notice scientifique.....	11
Arrêté de prescription .....	12
Projet d'intervention.....	14
Arrêté de désignation .....	17
Documents cartographiques .....	20
<b>Section 2 : L'opération archéologique et ses résultats .....</b>	<b>23</b>
1. État des connaissances .....	25
1.1 Le projet d'aménagement .....	25
1.2 Contextes géologique et environnemental (A. Beauchamp) .....	25
1.3 Contextes historique et archéologique .....	29
2. Stratégie et méthodes mises en œuvre .....	31
2.1 Les contraintes environnementales .....	31
2.2 Méthodologie.....	31
3. Données géoarchéologiques hors structure.....	33
4. Description archéologique .....	35
5. Conclusion .....	37
6. Bibliographie .....	38
7. Table des figures.....	39
<b>Section 3 : Les inventaires.....</b>	<b>40</b>
1. Inventaire des unités d'enregistrement .....	41
2. Inventaire de la documentation.....	42





## SECTION 1 : LES DONNÉES ADMINISTRATIVES ET TECHNIQUES

---

<b>Fiche signalétique .....</b>	<b>7</b>
Identité du site.....	7
L'opération archéologique.....	7
Résultats .....	7
<b>Liste des intervenants.....</b>	<b>8</b>
Intervenants administratifs .....	8
Intervenants scientifiques.....	8
Intervenants techniques .....	8
<b>Liste des propriétaires.....</b>	<b>9</b>
<b>Notice scientifique .....</b>	<b>11</b>
<b>Arrêté de prescription .....</b>	<b>12</b>
<b>Projet d'intervention.....</b>	<b>14</b>
<b>Arrêté de désignation .....</b>	<b>17</b>
<b>Documents cartographiques.....</b>	<b>20</b>



## FICHE SIGNALÉTIQUE

### Identité du site

**Région :** Hauts-de-France  
**Département :** Pas-de-Calais  
**Commune :** Anzin-Saint-Aubin  
**Lieu-dit ou adresse :** rue Roger Salengro  
**N° INSEE :** 62 037  
**Cadastre année :** 2023      **Section :** AE      **Parcelle(s) :** 316p  
**Coord. Lambert 93**    **X :** 682258.296      **Y :** 7023746.831      **altitude :** 77,7 m NGF  
**Propriétaire du terrain :** Commune d'Anzin-Saint-Aubin  
**Maître d'ouvrage des travaux :** Commune d'Anzin-Saint-Aubin  
**Protection juridique :** néant

### L'opération archéologique

**Arrêté de prescription n° :** 62\_2023\_073-02      **daté du :** 23/10/2023  
**Arrêté de désignation n° :** 62\_2023\_073-03      **daté du :** 16/11/2023  
**Titulaire :** Hélène AGOSTINI  
**Organisme de rattachement :** Direction de l'Archéologie du Pas-de-Calais  
**Raison de l'urgence :** construction d'une école maternelle  
**Dates d'intervention sur le terrain :** le 23/11/2023  
**Surface du projet :** 3482 m<sup>2</sup>  
**Surface diagnostiquée :** 322 m<sup>2</sup>

### Résultats

**Côte d'apparition des vestiges (depuis TN) :** - 0,20 m  
**Épaisseur de la stratification :** néant  
**Densité :** faible  
**Extension supposée du site :** néant  
**Problématique de la recherche :** caractériser des occupations en lien avec la chaussée Brunehaut ou l'ancien chemin des filatiers qui bordent la parcelle.  
**Nature des vestiges par périodes :** tranchées et fosse dépotoire de la Première guerre mondiale  
**Lieu de dépôt du matériel archéologique et de la documentation :**  
Direction de l'Archéologie, Dainville

## LISTE DES INTERVENANTS

### Intervenants scientifiques

**Service régional de l'Archéologie :** Thomas BYHET, Ingénieur d'études.

**Direction de l'Archéologie :** Olivier BRUN, Directeur ; Jean Michel WILLOT, Chef du service d'Archéologie préventive ; Hélène AGOSTINI, Archéologue départementale, responsable d'opération

### Intervenants techniques

**Direction de l'Archéologie, Service d'archéologie préventive**

**Fouilles :**

Hélène AGOSTINI : responsable d'opération

Nicolas MAJCHRZAK : topographie, fouille

**Rapport :**

Hélène AGOSTINI : rédaction

Nicolas MAJCHRZAK : plan, dao

Axel BEAUCHAMP : étude géomorphologique

Jean Michel WILLOT : relecture

Martine CARPENTIER : relecture

### Intervenants administratifs

**Service régional de l'Archéologie :**

Philippe HANNOIS, Conservateur régional adjoint de l'archéologie, Thomas BYHET, Ingénieur d'études.

**Direction de l'Archéologie :** Olivier BRUN, Directeur, Jean Michel WILLOT, Chef du service d'Archéologie préventive

**Aménageur :** Commune d'Anzin-Saint-Aubin

## LISTE DES PROPRIÉTAIRES

### TITRES DE PROPRIÉTÉ DES PARCELLES ET AUTORISATION (à dupliquer si nécessaire) :

Commune Section Parcelle(s)	Date d'acquisition	Identité du propriétaire (NOM – PRENOM)	ADRESSE
AE 316 p	<input checked="" type="checkbox"/> Antérieure au 09/07/2016  <input type="checkbox"/> Postérieure au 09/07/2016	EL HAMINE Valérie, Naïre	10bis rue Henei Cadot 62223 Anzin Saint Aubin
	<input type="checkbox"/> Antérieure au 09/07/2016  <input type="checkbox"/> Postérieure au 09/07/2016		
	<input type="checkbox"/> Antérieure au 09/07/2016  <input type="checkbox"/> Postérieure au 09/07/2016		
	<input type="checkbox"/> Antérieure au 09/07/2016  <input type="checkbox"/> Postérieure au 09/07/2016		
	<input type="checkbox"/> Antérieure au 09/07/2016  <input type="checkbox"/> Postérieure au 09/07/2016		

Le (les) soussigné(s), agissant en qualité de propriétaire(s) des biens ci-dessus désignés

AUTORISE (NT) par la présente la Direction de l'Archéologie du Pas-de-Calais à pénétrer sur les terrains afin d'effectuer l'opération de diagnostic archéologique prescrite par le Service régional de l'archéologie, prévue le :

Fait à Anzin Saint Aubin  
Le 21/11/23

SIGNATURE

*Elle*

Valérie EL HAMINE  
Maire d'Anzin-Saint-Aubin



## Direction de l'Archéologie du Pas-de-Calais

Anzin-Saint-Aubin, 2023 (rue Roger Salengro, diagnostic)

### ENTITÉS ARCHÉOLOGIQUES

(Une fiche par période ou phase d'occupation) Fiche entité 1/1

#### Chronologie

- |   |  |
|---|--|
| <input type="checkbox"/> Paléolithique              | <input type="checkbox"/> Antiquité Romaine               |
| <input type="checkbox"/> Inférieur                  | <input type="checkbox"/> République Romaine              |
| <input type="checkbox"/> Moyen                      | <input type="checkbox"/> Empire Romain                   |
| <input type="checkbox"/> Supérieur                  | <input type="checkbox"/> Haut-Empire (jusqu'à 284)       |
| <input type="checkbox"/> Mésolithique               | <input type="checkbox"/> Bas-Empire (285-476)            |
| <input type="checkbox"/> Néolithique                | <input type="checkbox"/> Epoque Médiévale                |
| <input type="checkbox"/> Ancien                     | <input type="checkbox"/> Haut Moyen Âge                  |
| <input type="checkbox"/> Moyen                      | <input type="checkbox"/> Moyen Âge                       |
| <input type="checkbox"/> Supérieur                  | <input type="checkbox"/> Bas Moyen Âge                   |
| <input type="checkbox"/> Protohistoire              | <input type="checkbox"/> Temps modernes                  |
| <input type="checkbox"/> Âge du bronze              | <input checked="" type="checkbox"/> Epoque contemporaine |
| <input type="checkbox"/> Ancien                     | <input type="checkbox"/> Ere industrielle                |
| <input type="checkbox"/> Moyen                      |  |
| <input type="checkbox"/> Récent                     |  |
| <input type="checkbox"/> Âge du Fer                 |  |
| <input type="checkbox"/> Hallstatt (1er Age du Fer) |  |
| <input type="checkbox"/> La Tène (2nd Age du Fer)   |  |

#### Vestiges

- |  |  |
|--|--|
| <input type="checkbox"/> Edifice public      | <input type="checkbox"/> Artisanat alimentaire |
| <input type="checkbox"/> Edifice religieux   | <input type="checkbox"/> Argile atelier        |
| <input type="checkbox"/> Edifice militaire   | <input type="checkbox"/> Atelier métallurgique |
| <input type="checkbox"/> Bâtiment commercial | <input type="checkbox"/> Artisanal             |
| <input type="checkbox"/> Structure funéraire | <input type="checkbox"/> Autre                 |
| <input type="checkbox"/> Voirie              |  |
| <input type="checkbox"/> Hydraulique         |  |
| <input type="checkbox"/> Habitat rural       |  |
| <input type="checkbox"/> Villa               |  |
| <input type="checkbox"/> Bâtiment agricole   |  |
| <input type="checkbox"/> Structure agraire   |  |
| <input type="checkbox"/> Urbanisme           |  |
| <input type="checkbox"/> Maison              |  |
| <input type="checkbox"/> Structure urbaine   |  |
| <input type="checkbox"/> Foyer               |  |
| <input type="checkbox"/> Fosse               |  |
| <input type="checkbox"/> Sépulture           |  |
| <input type="checkbox"/> Grotte              |  |
| <input type="checkbox"/> Abri                |  |
| <input type="checkbox"/> Mégolithique        |  |

#### Mobilier

- |  |
|--|
| <input type="checkbox"/> Industrie lithique          |
| <input type="checkbox"/> Industrie osseuse           |
| <input type="checkbox"/> Céramique                   |
| <input type="checkbox"/> Restes végétaux             |
| <input type="checkbox"/> Faune                       |
| <input type="checkbox"/> Flore                       |
| <input checked="" type="checkbox"/> Objet métallique |
| <input type="checkbox"/> Arme                        |
| <input type="checkbox"/> Outil                       |
| <input type="checkbox"/> Parure                      |
| <input type="checkbox"/> Habillement                 |
| <input type="checkbox"/> Trésor                      |
| <input type="checkbox"/> Monnaie                     |
| <input type="checkbox"/> Verre                       |
| <input type="checkbox"/> Mosaïque                    |
| <input type="checkbox"/> Peinture                    |
| <input type="checkbox"/> Sculpture                   |
| <input type="checkbox"/> Inscription                 |
| <input type="checkbox"/> Autre                       |

#### Etudes Annexes

- |  |
|--|
| <input type="checkbox"/> Géologie                |
| <input type="checkbox"/> Datation                |
| <input type="checkbox"/> Anthropologie           |
| <input type="checkbox"/> Paléontologie           |
| <input type="checkbox"/> Zoologie                |
| <input type="checkbox"/> Botanique               |
| <input type="checkbox"/> Palynologie             |
| <input type="checkbox"/> Macro-restes            |
| <input type="checkbox"/> An. de céramique        |
| <input type="checkbox"/> An. de métaux           |
| <input type="checkbox"/> Acquisition des données |
| <input type="checkbox"/> Numismatique            |
| <input type="checkbox"/> Conservation            |
| <input type="checkbox"/> Restauration            |

## **NOTICE SCIENTIFIQUE**

La commune d'Anzin-Saint-Aubin projette la construction d'une nouvelle école maternelle sur une parcelle de 3482 m<sup>2</sup> située à proximité de la chaussée Brunehaut. Le service régional de l'Archéologie a donc prescrit une opération de diagnostic sur l'emprise du projet. Cette opération a été menée par la Direction de l'Archéologie du Pas-de-Calais sous la direction d'Hélène Agostini. Ces investigations ont révélé la présence de rares tranchées et d'une fosse dépotoir attribuées à la Première guerre mondiale, dans un secteur situé juste en arrière du front de l'Artois.

## ARRÊTÉ DE PRESCRIPTION



**PRÉFET  
DE LA RÉGION  
HAUTS-DE-FRANCE**

*Liberté  
Égalité  
Fraternité*

**Direction régionale des  
affaires culturelles**

**Arrêté préfectoral n° 62\_2023\_073\_02  
portant modification de l'arrêté n° 62\_2023\_073\_01  
portant prescription d'un diagnostic d'archéologie préventive**

Le préfet de la région Hauts-de-France  
préfet du Nord

Vu le code du patrimoine et notamment son livre V ;

Vu le décret n° 2004-374 du 29 avril 2004 modifié relatif aux pouvoirs des préfets, à l'organisation et à l'action des services de l'État dans les régions et départements ;

Vu le décret de nomination du 30 juin 2021 de M. Georges-François LECLERC en tant que préfet de la région Hauts-de-France, préfet de la zone de défense et de sécurité Nord, préfet du Nord (hors classe) ;

Vu l'arrêté ministériel du 2 novembre 2020 portant nomination de Monsieur Hilaire MULTON, sur l'emploi de directeur régional des affaires culturelles de la région Hauts-de-France ;

Vu l'arrêté préfectoral en date du 9 mai 2022 et paru au recueil des actes administratifs N° R32-2022-171 quater en date du 9 mai 2022, accordant délégation de signature à Monsieur Hilaire MULTON, directeur régional des affaires culturelles de la région Hauts-de-France ;

Vu l'arrêté préfectoral portant subdélégation de signature aux agents de la direction régionale des affaires culturelles Hauts-de-France en date du 9 mai 2022 et paru au recueil des actes administratifs N° R32-2022-173 bis en date du 10 mai 2022, accordant délégation de signature à Monsieur Philippe HANNOIS, conservateur régional adjoint de l'archéologie ;

Vu l'arrêté n° 62\_2023\_073\_01 du 19 septembre 2023 portant prescription d'un diagnostic d'archéologie préventive (RUE ROGER SALENGRO/ANZIN-SAINT-AUBIN/PAS-DE-CALAIS) ;

Considérant que les éléments nouveaux apportés par l'aménageur, à savoir la Mairie d'Anzin-Saint-Aubin, par courrier électronique en date du 12 octobre 2023, rendent nécessaire la modification de la prescription initiale et notamment de son article 1, et, plus particulièrement, de la superficie de l'emprise soumise au diagnostic ;

### ARRÊTÉ

#### Article 1<sup>er</sup>

Cet article de l'arrêté n° 62\_2023\_073\_01 du 19 septembre 2023 est modifié comme suit :

« Une opération de diagnostic archéologique aura lieu préalablement à la réalisation du projet « Rue Roger Salengro », sis en :

Site de Lille : 3 rue Lombard – CS 80016 - 59041 Lille cedex - Tél. : 03 20 06 87 58

Site d'Amiens : 5 rue Daussy - CS 44407 - 80044 Amiens cedex - Tél : 03 22 97 33 00

Suivez-nous sur : <https://www.culture.gouv.fr/Regions/Drac-Hauts-de-France>



RÉGION : HAUTS-DE-FRANCE  
DÉPARTEMENT : PAS-DE-CALAIS  
COMMUNE : ANZIN-SAINT-AUBIN  
Lieu-dit ou adresse : Rue Roger Salengro  
Cadastre : section AE, parcelle(s) 316p

et réalisé par : la Mairie d'Anzin-Saint-Aubin.

L'emprise soumise au diagnostic est d'une superficie de 3 482 m<sup>2</sup>.

Le diagnostic archéologique comprend, outre une phase d'exploration du terrain, une phase d'étude qui s'achève par la remise du rapport sur les résultats obtenus ».

#### Article 2

Conformément aux dispositions des articles R 421-1 et R 421-5 du code de justice administrative, la présente décision peut faire l'objet d'un recours contentieux devant le tribunal administratif de Lille – 5 rue Geoffroy Saint-Hilaire, CS 62039, 59014 Lille Cedex – dans le délai de 2 mois à compter de sa publication.

#### Article 3

Le directeur régional des affaires culturelles prend en charge l'exécution du présent arrêté, qui sera notifié à la Mairie d'Anzin-Saint-Aubin, à la Communauté Urbaine d'Arras, et à la Direction de l'Archéologie du Département du Pas-de-Calais.

Fait à Lille, le 23 octobre 2023,

Pour le préfet de la région Hauts-de-France,  
et par délégation,  
le directeur régional des affaires culturelles,  
et par subdélégation,  
le conservateur régional de l'archéologie adjoint  
Philippe Hannois



Philippe HANNOIS  
2310020996hp  
c=FR, o=DRAC  
Hauts de France,  
ou=0002  
175904606,  
cn=Philippe  
HANNOIS  
2310020996hp  
2023.10.23  
14:34:27 +02'00'

## PROJET D'INTERVENTION

Conseil départemental du Pas-de-Calais – PRC – Direction de l'Archéologie

### Projet d'intervention de diagnostic archéologique

**Direction de l'Archéologie**  
Conseil départemental du Pas-de-Calais  
Hôtel du Département  
Rue Ferdinand Buisson  
62018 Arras cedex 9  
Tél. : 03.21.21.69.31 - [archeologie@pasdecalais.fr](mailto:archeologie@pasdecalais.fr)

#### 1. IDENTIFICATION

<b>Arrêtés</b>	Numéro arrêté de prescription	62_2023_073_02 portant modification de l'arrêté 62_2023_073_01
	Date de prescription	23/10/2023
	Date de notification	23/10/2023
	Date d'attribution	16/11/2023
<b>Service instructeur</b>	Service régional de l'Archéologie	
	Prescripteur	Thomas BYHET
<b>Site</b>	Département	Pas-de-Calais
	Commune	Anzin-Saint-Aubin
	Localisation	Rue Roger Salengro
	Références cadastrales	section AE, parcelle 316p
	Surface à traiter	3482 m²
	Nature du projet	Construction d'une école communale
<b>Aménageur</b>	Nom ou raison sociale	Mairie d'Anzin-Saint-Aubin
	Adresse	10 bis Rue Henri Cadot 62223 Anzin-Saint-Aubin
	Représentant légal	Madame le Maire EL HAMINE Valérie

Les découvertes archéologiques alentours sont datées de l'Âge du Bronze à la période contemporaine.

On note la proximité immédiate de la chaussée Brunehaut ainsi que la mention d'une motte castrale, à l'est, au lieu-dit « Le Chatelet ».

L'emprise est actuellement située en secteur urbain. Cependant, à son emplacement, le cadastre napoléonien de 1838, ne fait figurer que des champs localisés en périphérie du village d'Anzin.

### 3. CONTRAINTES TECHNIQUES

**Les contraintes techniques sont les suivantes :**

- La présence d'une aire de jeux dans l'emprise pourrait limiter les possibilités de réalisation de sondage au nord de la parcelle.
- L'existence de poteaux métalliques, d'arbres, de haies et de talus sur le pourtour de l'emprise interdit l'accès aux engins mécaniques pesant plus de 18 tonnes.

### 4. METHODES ET TECHNIQUES

**La méthodologie envisagée est la suivante :**

- Réalisation d'une étude documentaire en amont de l'opération de terrain.
- Réalisation de tranchées linéaires et de fenêtres, réparties sur la totalité de l'emprise et représentant au moins 10 % de la superficie, pouvant atteindre 12 à 15 % dans les secteurs sensibles.
- Réalisation de sondages profonds afin d'appréhender la stratigraphie/le contexte et l'évolution sédimentaire du site.
- Réalisation de fouilles partielles ou totales, manuelles ou mécaniques, d'un nombre significatif de structures, afin de caractériser la nature et la chronologie des différentes entités archéologiques.
- Enregistrement des vestiges et des formations géologiques superficielles selon les modalités classiques (fiches descriptives, plans, relevés, photographies...).

### 5. MOYENS A ENGAGER

Phase de terrain incluant la préparation	Équipe	Total 3 jours ouvrés
	Responsable d'opération	1
	Technicien	1
	Topographe	1
	Moyens de terrassement	Pelle 18 tonnes maximum godet lisse 2 m à 2,50 m
<b>Phase de post-fouille</b>		<b>Total 6 jours ouvrés</b>
	Responsable d'opération	1
	Spécialiste	1
	Topographe	1

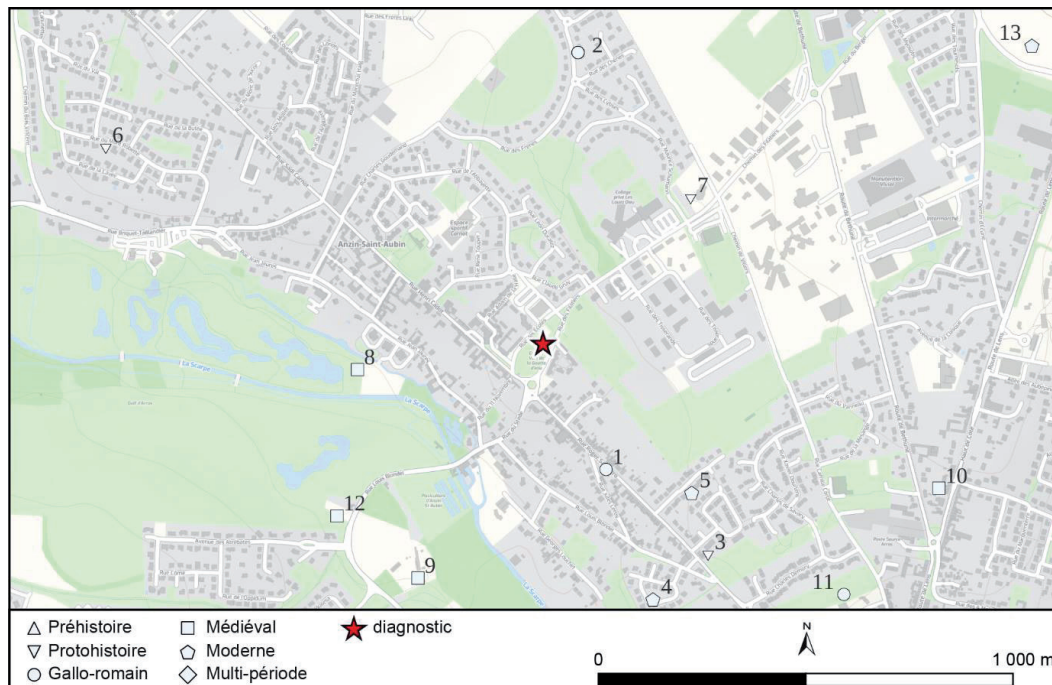
### 6. DETECTEUR DE METAUX, DEMANDE D'AUTORISATION

En fonction des besoins, un détecteur à métaux pourrait être employé. Nous sollicitons pour cette raison une autorisation d'usage archéologique d'un détecteur à métaux lors de l'opération de diagnostic.

Conseil départemental du Pas-de-Calais – PRC – Direction de l'Archéologie

## 2. PROBLEMATIQUE SCIENTIFIQUE

### Les vestiges attendus :



n°	vestiges	commune	intitulé	chronologie
1	voie	Anzin-Saint-Aubin	Le Moulin Dieu	Gallo-Romain
2	atelier de terre cuite, four, fosse, fossé, voirie	Anzin-Saint-Aubin	L'Abbayette	Gallo-Romain - Haut-Empire
3	bâtiment, trou de poteau	Sainte-Catherine	Chaussée Brunehaut	1er Âge du Fer
4	14-18	Sainte-Catherine	rue du déversoir	Époque Contemporaine
5	14-18	Sainte-Catherine	Chaussée Brunehaut	Époque Contemporaine
6	enclos	Anzin-Saint-Aubin	Le Mont de Sucre - Le Mont Robette	1er Âge du Fer
7	enclos circulaire	Anzin-Saint-Aubin	La Courroie	Âge du Bronze
8	motte castrale	Anzin-Saint-Aubin	Le Chatelet	Moyen-Âge
9	maison forte	Anzin-Saint-Aubin	Le Prieuré	Moyen-Âge
10	cimetière	Sainte-Catherine	Route de Lens / Route de Béthune	Haut Moyen-Âge
11	fosse	Sainte-Catherine	Rue Camille Corot	Gallo-Romain - Haut-Empire
12	fosse d'extraction, four, voie	Arras	Au-dessus des Prés d'Anzin	Haut Moyen-Âge
13	fort	Sainte-Catherine		Époque Moderne

Anzin-Saint-Aubin – Rue Roger Salengro  
Projet d'intervention de diagnostic archéologique

## ARRÊTÉ DE DÉSIGNATION



**PRÉFET  
DE LA RÉGION  
HAUTS-DE-FRANCE**

Liberté  
Égalité  
Fraternité

**Direction régionale des  
affaires culturelles**

**Arrêté préfectoral n° 62\_2023\_073-03**

**portant désignation du responsable scientifique d'un diagnostic d'archéologie préventive**

Le préfet de la région Hauts-de-France  
préfet du Nord

Vu le livre V du code du patrimoine, et notamment ses articles L.522-1 et R.522-1 ;

Vu le décret n° 2004-374 du 29 avril 2004 modifié relatif aux pouvoirs des préfets, à l'organisation et à l'action des services de l'Etat dans les régions et départements ;

Vu le décret de nomination du 30 juin 2021 de M. Georges-François LECLERC en tant que préfet de la région Hauts-de-France, préfet de la zone de défense et de sécurité Nord, préfet du Nord (hors classe) ;

Vu l'arrêté ministériel du 2 novembre 2020 portant nomination de Monsieur Hilaire MULTON, sur l'emploi de directeur régional des affaires culturelles de la région Hauts-de-France ;

Vu l'arrêté préfectoral en date du 9 mai 2022 et paru au recueil des actes administratifs N° R32-2022-171 quater en date du 9 mai 2022, accordant délégation de signature à Monsieur Hilaire MULTON, directeur régional des affaires culturelles de la région Hauts-de-France ;

Vu l'arrêté portant subdélégation de signature aux agents de la direction régionale des affaires culturelles Hauts-de-France en date du 9 mai 2022 et paru au recueil des actes administratifs N°R32-2022-173 bis en date du 10 mai 2022 accordant délégation de signature à Monsieur Jean-Luc COLLART, conservateur régional de l'archéologie ;

Vu l'arrêté n° 62\_2023\_073-01 du 20 septembre 2023 portant prescription d'un diagnostic d'archéologie préventive (ANZIN-SAINT-AUBIN, PAS-DE-CALAIS, Rue Roger Salengro) ;

Vu l'arrêté n° 62\_2023\_073-02 du 16 novembre 2023 portant attribution de la réalisation d'un diagnostic au Département du Pas-de-Calais ;

Vu le projet scientifique d'intervention de diagnostic présenté par le Département du Pas-de-Calais, reçu le 15 novembre 2023 ;

Vu la proposition de responsable scientifique d'opération faite par le Département du Pas-de-Calais ;

Considérant que le responsable scientifique de l'opération proposé dispose de connaissances, références, qualifications et expériences lui permettant de garantir la qualité scientifique de l'opération archéologique et de prendre, dans le cadre de la mise en œuvre du projet scientifique d'intervention susvisé, les décisions relatives à la conduite scientifique de l'opération et à l'élaboration du rapport de diagnostic dont il dirigera la rédaction ;

Site de Lille : 3 rue Lombard - CS 80016 - 59041 Lille cedex - Tél. : 03 20 06 87 58

Site d'Amiens : 5 rue Daussy - CS 44407 - 80044 Amiens cedex - Tél. : 03 22 97 33 00

Suivez-nous sur : <https://www.culture.gouv.fr/Regions/Drac-Hauts-de-France>



## ARRÊTE

### Article 1<sup>er</sup>

Madame Hélène AGOSTINI est la responsable scientifique désignée pour la réalisation du diagnostic prescrit par l'arrêté du 20 septembre susvisé. L'opération est enregistrée sous le code : 159728.

### Article 2

Conformément aux dispositions des articles R 421-1 et R 421-5 du code de justice administrative, la présente décision peut faire l'objet d'un recours contentieux devant le tribunal administratif de Lille – 5 rue Geoffroy Saint-Hilaire, CS 62039, 59014 Lille Cedex – dans le délai de 2 mois à compter de sa publication.

### Article 3

Le directeur régional des affaires culturelles prend en charge l'exécution du présent arrêté, qui sera notifié à la Mairie d'Anzin-Saint-Aubin, à Madame Hélène AGOSTINI et au Département du Pas-de-Calais

Fait à Lille, le 16 novembre 2023

Pour le préfet de la région Hauts-de-France,  
et par délégation,  
le directeur régional des affaires culturelles,  
et par subdélégation,  
le conservateur régional de l'archéologie

Jean-Luc COLLART





## DOCUMENTS CARTOGRAPHIQUES

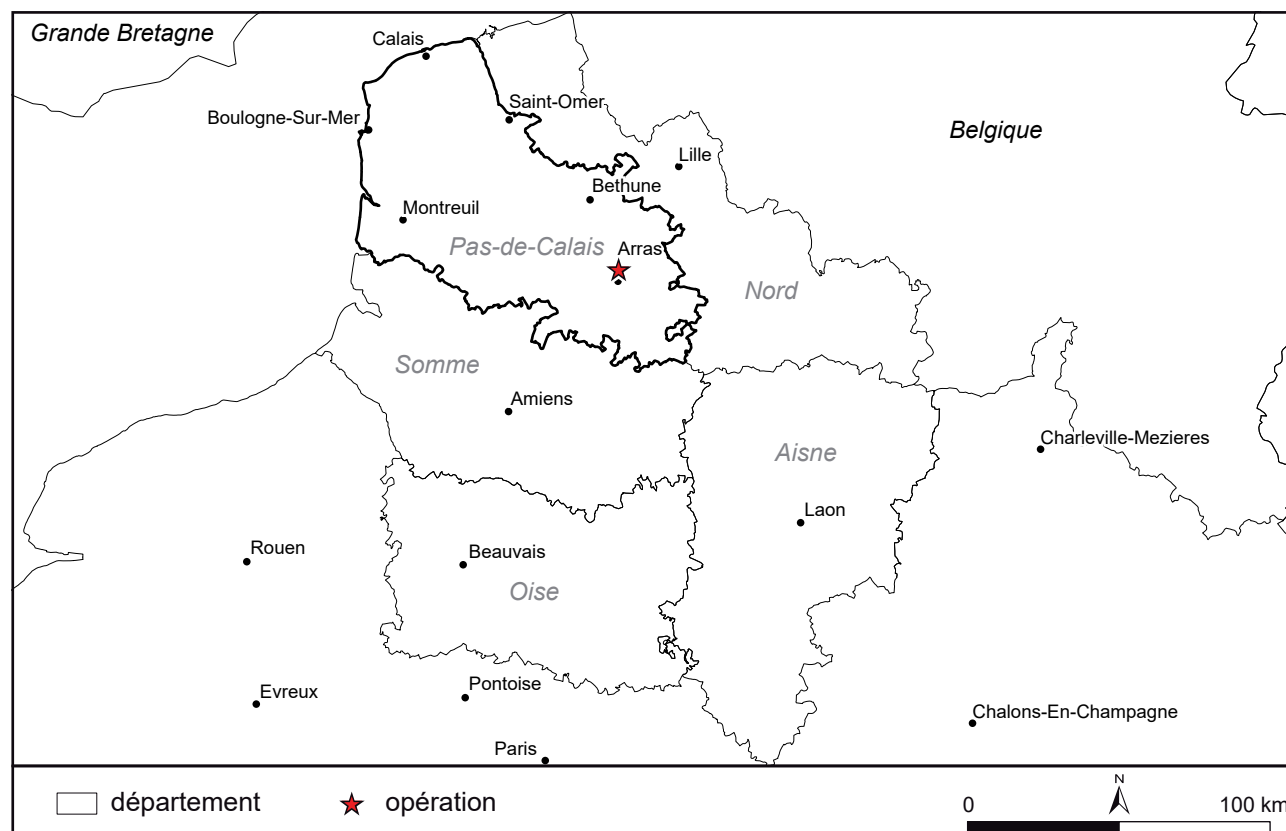


Fig. 1 : Anzin-Saint-Aubin, rue R. Salengro, localisation régionale de la commune, N. Majchrzak - DA, CD 62.

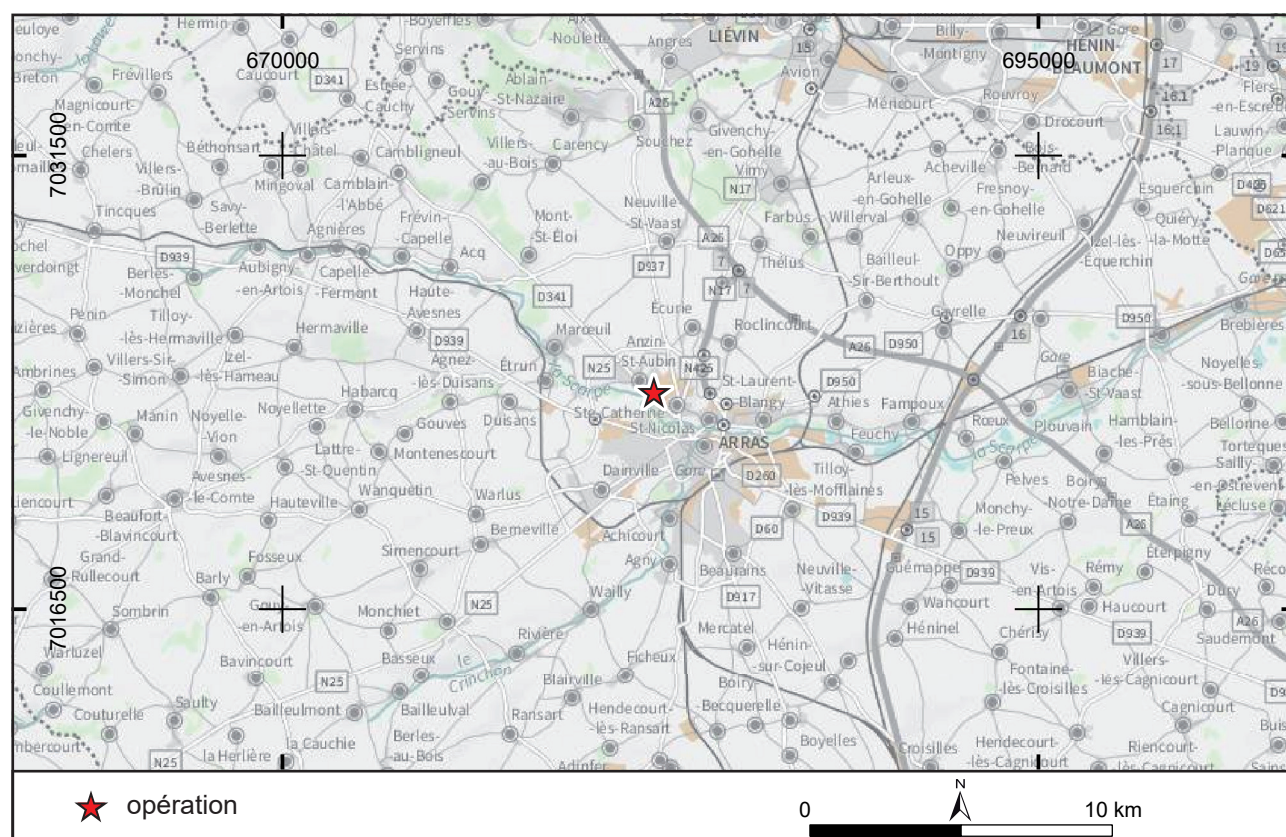


Fig. 2 : Anzin-Saint-Aubin, rue R. Salengro, carte au 1/250 000 (IGN BD Raster), N. Majchrzak - DA, CD 62.



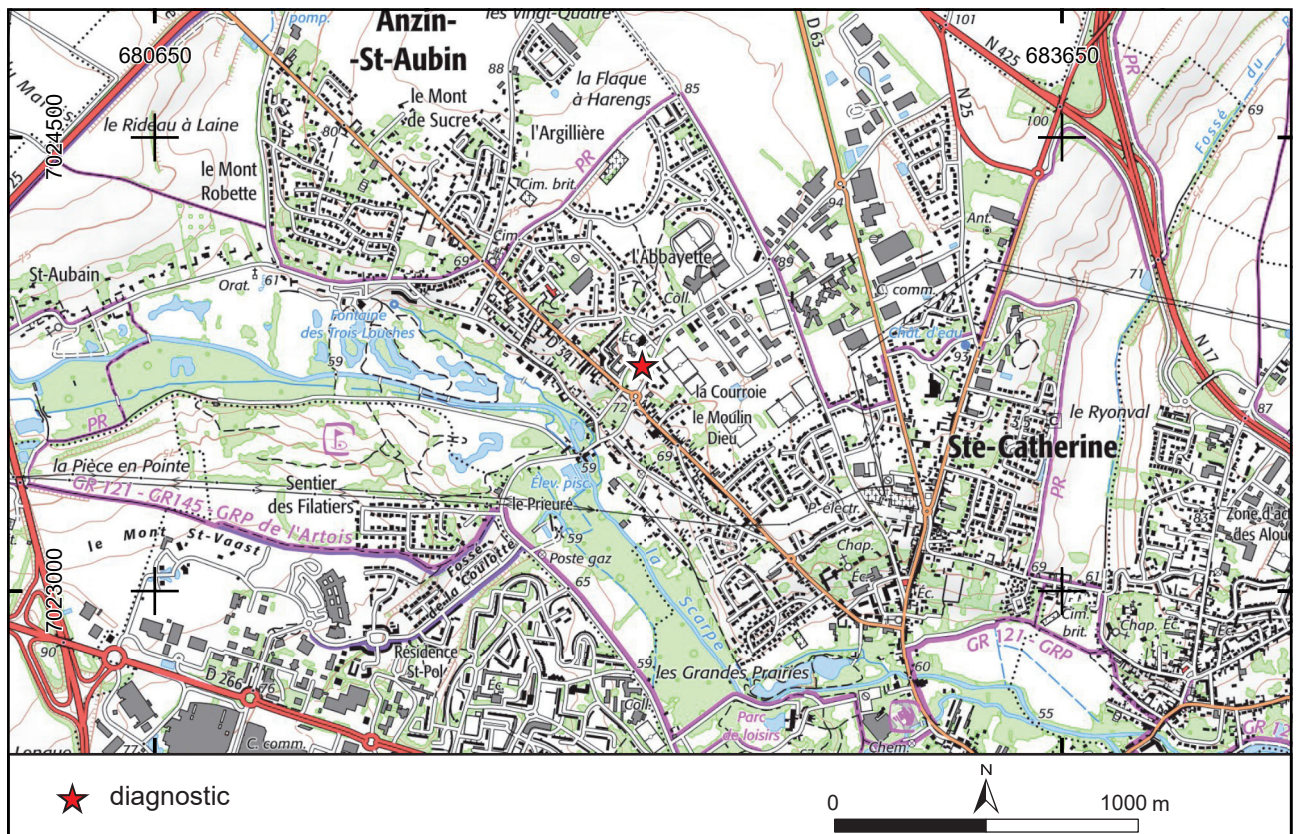


Fig. 3 : Anzin-Saint-Aubin, rue R. Salengro, carte au 1/25 000 (IGN scan 25), N. Majchrzak - DA, CD 62.

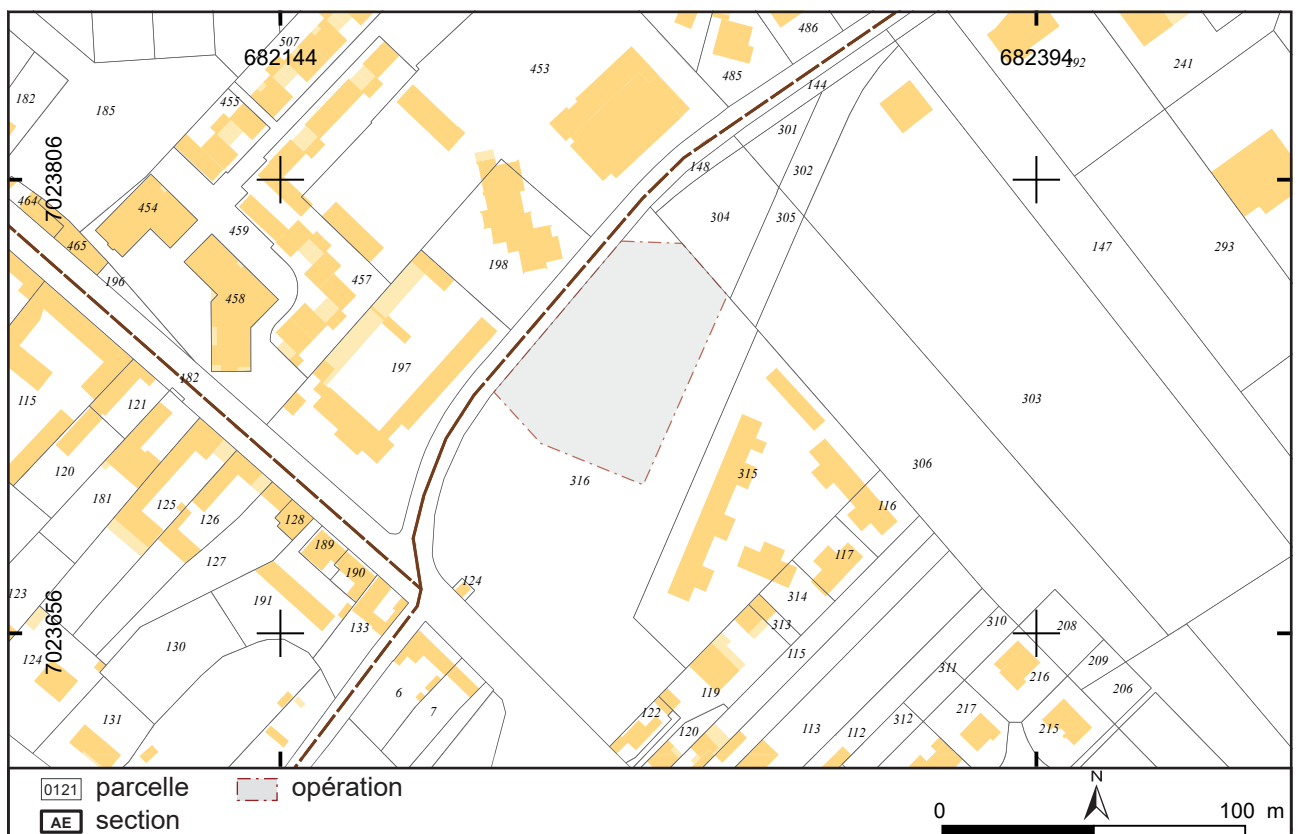


Fig. 4 : Anzin-Saint-Aubin, rue R. Salengro, localisation du site sur le cadastre, N. Majchrzak - DA, CD 62.



## SECTION 2 : L'OPÉRATION ARCHÉOLOGIQUE ET SES RÉSULTATS

---

<b>1. État des connaissances .....</b>	<b>25</b>
1.1 Le projet d'aménagement.....	25
1.2 Contextes géologique et environnemental (A. Beauchamp).....	25
1.3 Contextes historique et archéologique.....	29
<b>2. Stratégie et méthodes mises en œuvre .....</b>	<b>31</b>
2.1 Les contraintes environnementales.....	31
2.2 Méthodologie .....	31
2.2.1 Le décapage et la fouille.....	31
2.2.2 Gestion de la documentation scientifique et du mobilier .....	31
2.2.3 Photogrammétrie et RTI .....	32
<b>3. Données géoarchéologiques hors structure .....</b>	<b>33</b>
<b>4. Description archéologique .....</b>	<b>35</b>
<b>5. Conclusion.....</b>	<b>37</b>
<b>6. Bibliographie .....</b>	<b>38</b>
<b>7. Table des figures.....</b>	<b>39</b>



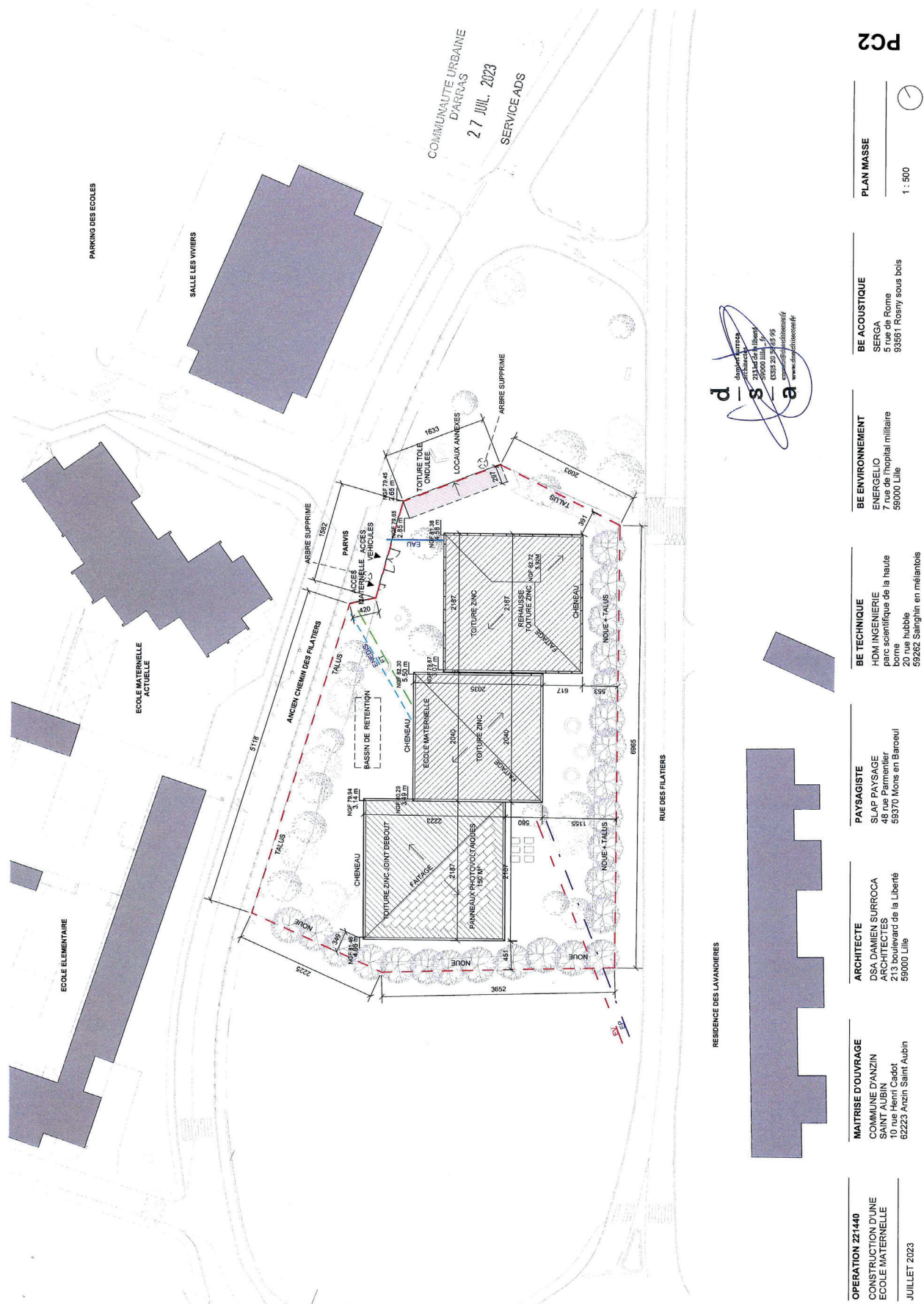


Fig. 5 : Anzin-Saint-Aubin, rue R. Salengro, plan du projet d'aménagement, commune d'Anzin-Saint-Aubin.

# Anzin-Saint-Aubin, rue Roger Salengro

---

## 1. État des connaissances

### 1.1 Le projet d'aménagement

La commune d'Anzin-Saint-Aubin projette la construction d'une nouvelle école maternelle sur une parcelle de 3482 m<sup>2</sup> (Fig. 5, p. 24), pour remplacer celle située chemin des Filatiers, jugée trop vétuste.

### 1.2 Contextes géologique et environnemental (A. Beauchamp)

Le site d'étude est localisé à Anzin-Saint-Aubin, dans la vallée de la Scarpe au sein des plateaux crayeux de l'Artois (Fig. 6, p. 26). L'emprise est localisée au milieu du versant gauche de la Scarpe à des altitudes comprises entre 75 et 78 m NGF. La parcelle présente une pente continue d'environ 5% vers le sud-ouest.

La géologie locale est dominée par les formations crayeuses du Coniacien moyen à supérieur (Fig. 7, p. 27). Sur le versant nord de la Scarpe, ces craies affleurent en surface sur sa partie basse et moyenne. Sur le sommet du versant elles sont recouvertes par des formations loessiques datées du Pléistocène. Dans le fond de la vallée de la Scarpe, la craie est recouverte par des alluvions limono-argileuses parfois tourbeuses mises en place au cours de l'Holocène. Enfin dans les quelques vallons secs qui incisent le versant nord de la Scarpe, se retrouvent des formations colluviales limoneuses mises en place entre le Pléistocène et l'Holocène.

Au niveau de l'emprise du diagnostic, la carte géologique indique un substrat crayeux sub-affleurant. Cependant, sur quelques sondages géotechniques réalisés à proximité, cette craie semble être recouverte par des formations limono-argileuses jaunâtres d'1,5 m à 2 m d'épaisseur (BSS Infoterre). Il est donc possible que des niveaux de loess ou de colluvions soient présents au-dessus de la craie au niveau de l'emprise du diagnostic.

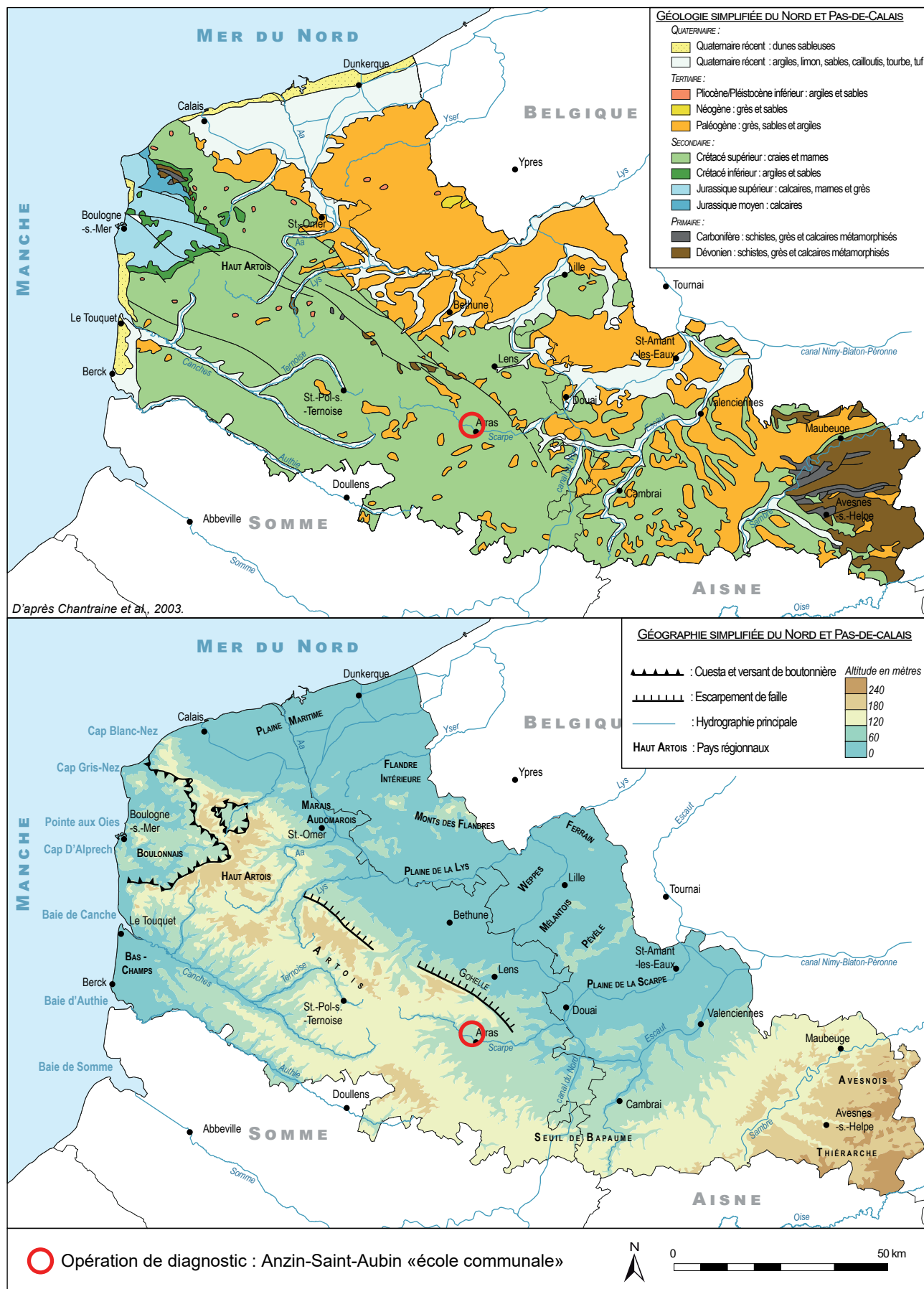


Fig. 6 : Anzin-Saint-Aubin, rue R. Salengro, localisation de l'opération, carte topographique régionale et extrait de la carte géologique au millionième (BRGM-Infoterre 2023, Chantraine et al. 2003), A. Beauchamp - DA, CD 62.



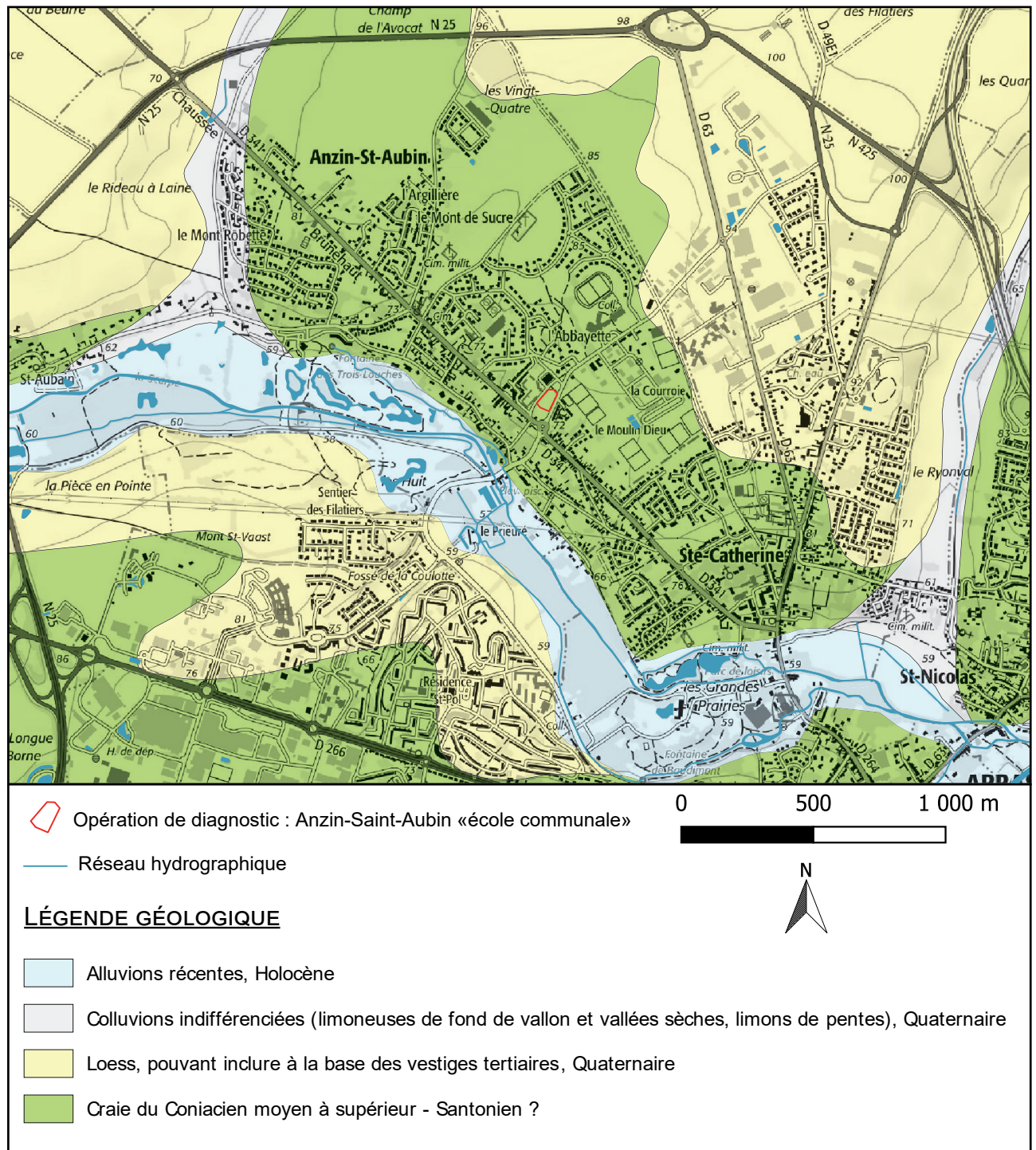


Fig. 7 : Anzin-Saint-Aubin, rue R. Salengro, extrait de la carte géologique au 1/50 000e harmonisée (BRGM-Infoterre 2023, Lacquement et al. 2004), A. Beauchamp - DA, CD 62.

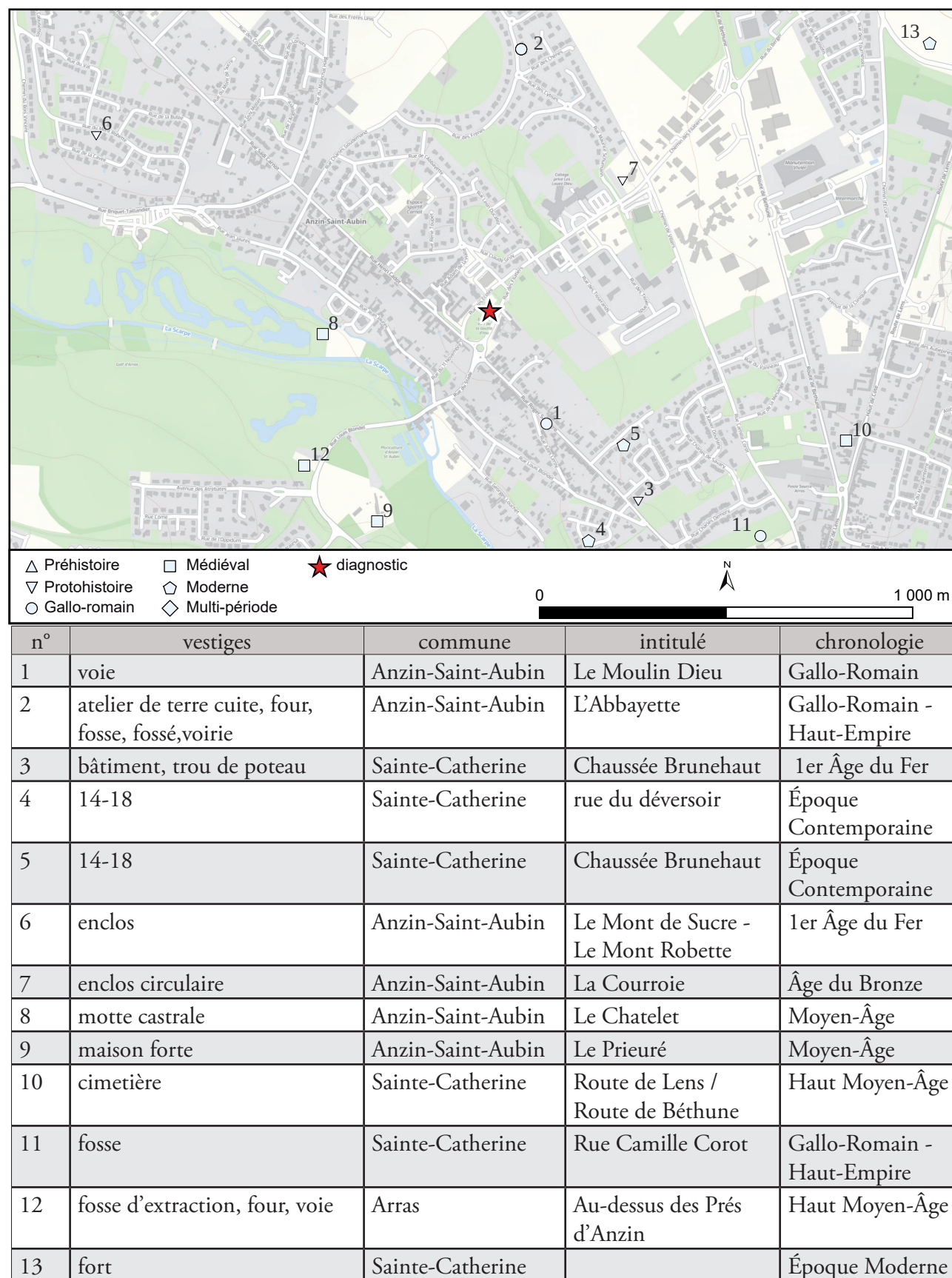


Fig. 8 : Anzin-Saint-Aubin, rue R. Salengro, carte des découvertes archéologiques dans le secteur d'Anzin-Saint-Aubin, N. Majchrzak - DA, CD 62.



### **1.3 Contextes historique et archéologique**

Les découvertes archéologiques dans le secteur d'Anzin-Saint-Aubin sont datées de l'Âge du Bronze à la période contemporaine.

À proximité immédiate de l'emprise prescrite, on note la présence de la chaussée Brunehaut ainsi que la mention d'une motte castrale, à l'est, au lieu-dit « Le Chatelet ».

La parcelle d'intervention est actuellement située en secteur urbain. Cependant, à son emplacement, le cadastre napoléonien de 1838 ne fait figurer que des champs localisés en périphérie du village d'Anzin.



Fig. 9 : Anzin-Saint-Aubin, rue R. Salengro, emplacement de l'aire de jeux après enlèvement, *cliché N. Majchrzak - DA, CD 62.*



Fig. 10 : Anzin-Saint-Aubin, rue R. Salengro, boulodrome et emplacement d'un grand module de jeux après enlèvement, *cliché N. Majchrzak - DA, CD 62.*



## 2. Stratégie et méthodes mises en œuvre

### 2.1 Les contraintes environnementales

La parcelle étudiée est située à l'emplacement d'une plaine de jeux au cœur d'un secteur urbanisé. Préalablement à l'intervention archéologique, l'enlèvement de l'aire de jeux a laissé d'importants stigmates dans le sol (Fig. 9, p. 30 ; Fig. 10, p. 30). On note également la présence d'un boulodrome au centre du site. Une rangée d'arbres ainsi d'une haie bordent la parcelle.

Ces contraintes ont rendu inaccessibles 830 m<sup>2</sup> des 3482 m<sup>2</sup> d'emprise prescrite. Les 2652 m<sup>2</sup> restant ont été sondés à 12 %.

### 2.2 Méthodologie

#### 2.2.1 Le décapage et la fouille

Le diagnostic archéologique de la parcelle prescrite s'est déroulé le 22 novembre 2023. Conduit par Hélène Agostini, l'équipe était composée d'un topographe.

Quatre tranchées ont été exécutées à l'aide d'une pelle mécanique équipée d'un godet lisse de 2,40 m (Fig. 12, p. 34).

Les structures mises au jour ont fait l'objet d'enregistrements photographiques et topographiques. L'observation de niveau archéologique a motivé la description de leurs textures, compacités, teintes (basées sur le code Munsell, norme principalement utilisée en géologie), et inclusions. Les vestiges sont enregistrés sous la forme d'unité d'enregistrement (UE) de 1 à 17.

Les plans sont le résultat de levées topographiques effectués sur le terrain à l'aide d'un GPS à précision centimétrique et sont systématiquement présentés avec leurs coordonnées en Lambert 93.

#### 2.2.2 Gestion de la documentation scientifique et du mobilier

La gestion de la documentation scientifique et du mobilier archéologique est conforme au « protocole pour la conservation, le conditionnement, l'inventaire et la remise du mobilier et de la documentation scientifique issus des opérations archéologiques » complément au cahier des charges scientifiques du Service régional de l'archéologie. L'ensemble de la documentation issue du terrain a été archivé et une sauvegarde informatique a été réalisée. Le mobilier archéologique a été inventorié et reconditionné. Ils sont conservés à la Direction de l'Archéologie du Pas-de-Calais. L'ensemble des données est enregistré dans le système d'informations archéologiques du Pas-de-Calais (SIA) accessible via extranet. Le SIA est une base de données couplée à un système d'informations géographiques.

L'application SIA se décompose en deux grands modules : le module inventaire et le module recherche. Le module inventaire comprend :

- Les unités d'enregistrement : niveau, structure, sondage...
- Le mobilier archéologique : un inventaire généraliste et des inventaires pour les différents types de mobilier

- La documentation : papier et numérique,
- Les traitements : analyses spécifiques et conservation-restauration,
- La régie.

Le module recherche permet d'effectuer des requêtes multicritères sur l'ensemble des champs des inventaires. Les recherches peuvent être internes à l'opération ou sur l'ensemble des projets.

### **2.2.3 Photogrammétrie et RTI**

La photogrammétrie s'appuie sur la mise en correspondance de clichés photographiques pour créer une représentation virtuelle en 3 Dimensions avec une précision centimétrique. Le modèle ainsi créé permet de générer des produits d'assistance au SIG et à la DAO telles que des ortho-photographies zénithales de structures ou verticales de coupes. La méthode peut également être appliquée en post-fouille pour la modélisation de mobiliers archéologiques.

En 2017, la Direction de l'Archéologie s'est dotée d'un dôme géodésique équipé de 65 sources lumineuses fixes. Ce dôme est utilisé pour créer des représentations RTI (Reflectance Transformation Imaging) de mobiliers. Le reflet de l'objet est analysé à différents azimuts et orientations. Toutes les traces présentes sur le relief de l'objet sont ainsi mises en évidence permettant son étude grâce à un éclairage dynamique.

### 3. Données géoarchéologiques hors structure

La stratigraphie générale du site est simple. Elle se résume à un horizon de terre végétale sommital (UE 14) qui surmonte la craie altérée coniacienne (UE 17) (Fig. 11, p. 33). Les rares structures en creux observées s'ouvrent dans la craie. Dans la partie basse de l'emprise (au sud-ouest), le sommet de la craie altérée se mélange à un sédiment limoneux formant probablement un petit niveau de colluvions non datées.

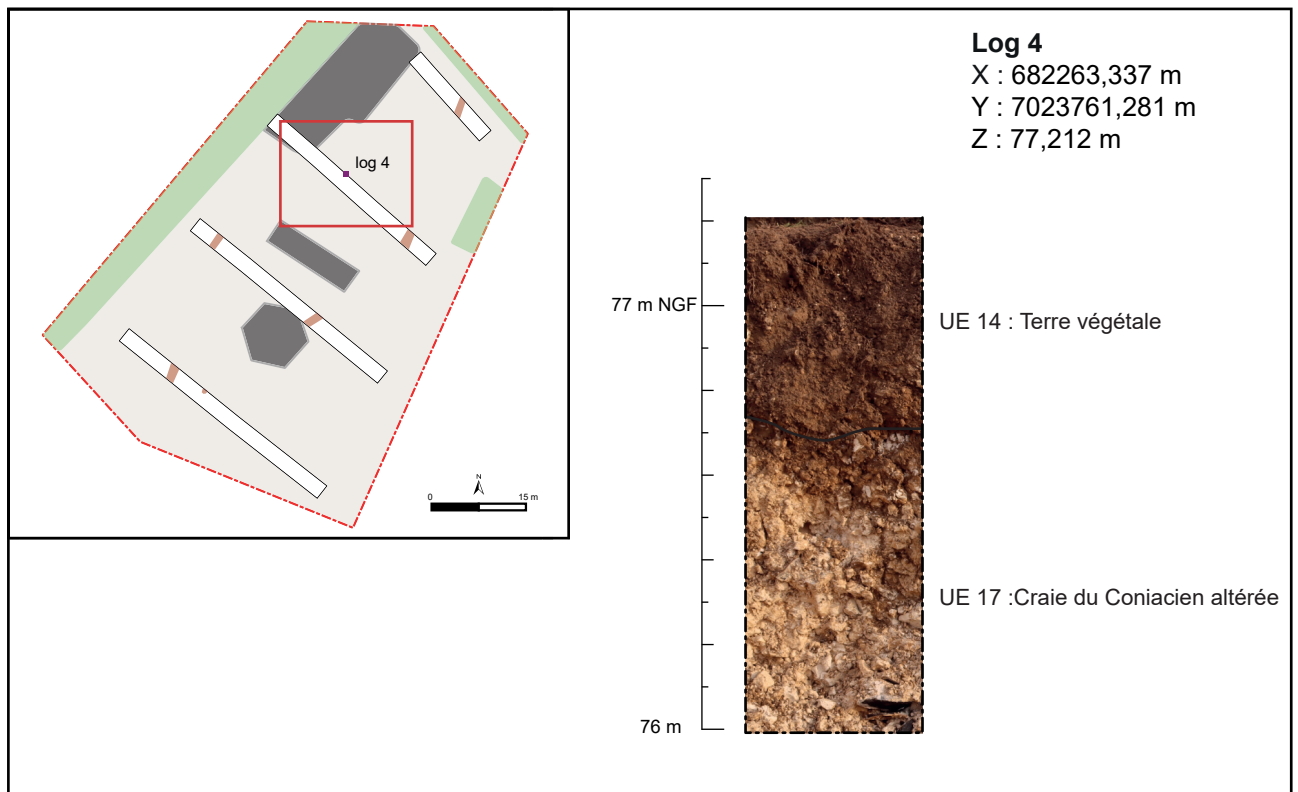


Fig. 11 : Anzin-Saint-Aubin, rue R. Salengro, log géologique 4, cliché/DAO N. Majchrzak, A. Beauchamp - DA, CD 62.

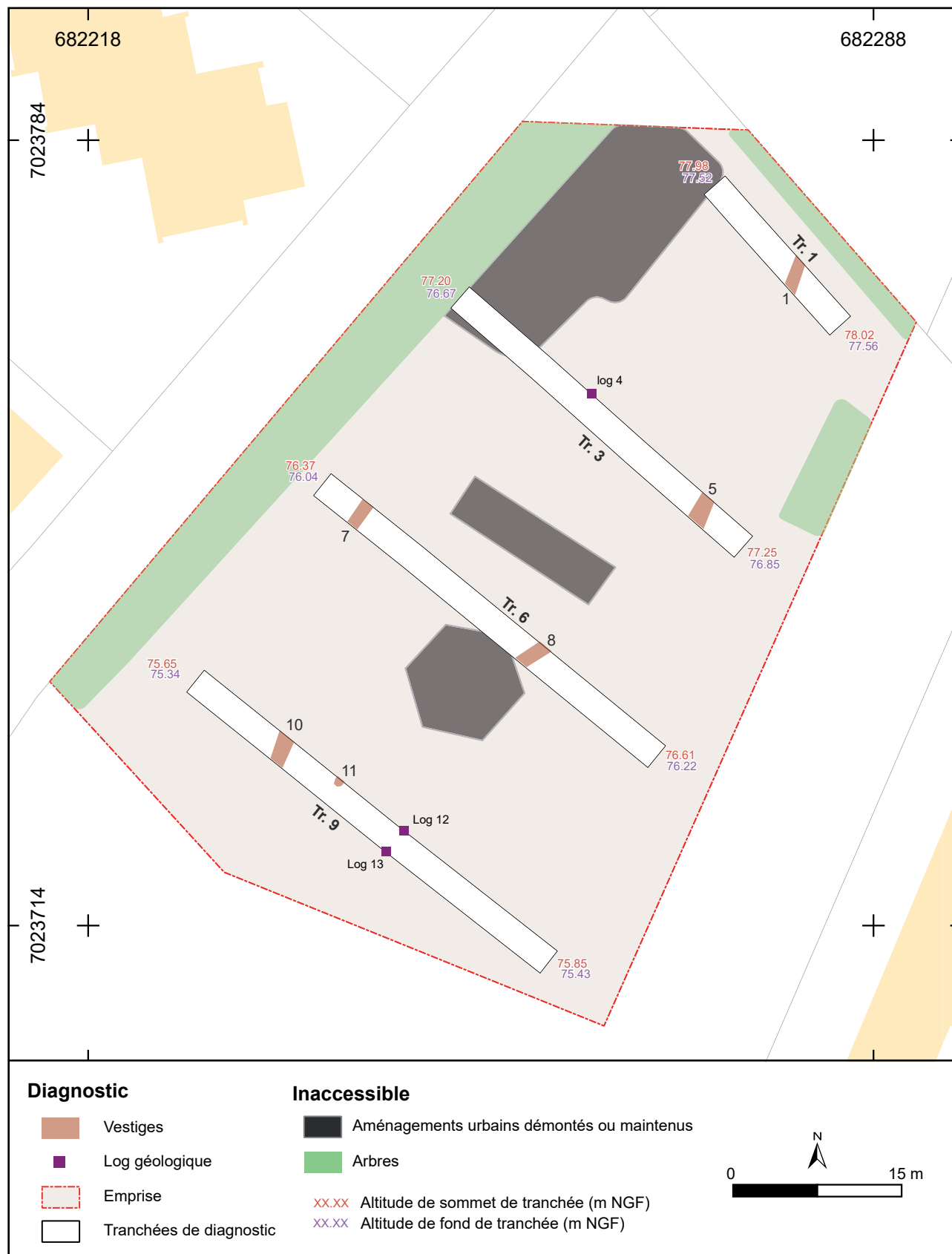


Fig. 12 : Anzin-Saint-Aubin, rue R. Salengro, plan général des vestiges et contraintes environnementales, N. Majchrzak - DA, CD 62.



## 4. Description archéologique

Les découvertes archéologiques se limitent à cinq tronçons de tranchée ou boyau et une fosse dépotoir, creusés dans le substrat crayeux et s'ouvrant directement sous la terre végétale (Fig. 12, p. 34 à Fig. 15, p. 36).

Ces structures sont attribuées à la Première guerre mondiale. Elles ont livré un lot de fer à cheval, de boîtes de conserves et d'objets métalliques non identifiés (ensemble non prélevé). En effet, ce secteur d'Anzin-Saint-Aubin se situe juste en arrière du front de l'Artois.



Fig. 13 : Anzin-Saint-Aubin, rue R. Salengro, fosse dépotoir 11, cliché H. Agostini - DA, CD 62.





Fig. 14 : Anzin-Saint-Aubin, rue R. Salengro, tronçon de la tranchée 2, cliché N. Majchrzak - DA, CD 62.



Fig. 15 : Anzin-Saint-Aubin, rue R. Salengro, tronçon de la tranchée 5, cliché N. Majchrzak - DA, CD 62.



## **5. Conclusion**

L'unique apport de ce diagnostic est la mise en évidence de rares structures appartenant à l'arrière front de la Première guerre mondiale.

## 6. Bibliographie

### Beghin et al. 2020

BEGHIN M. (Dir.), HENRY Y., JACQUES A., BRAY V., FAUTREZ V., REDOUANE M., *Arras (Pas-de-Calais), «Au-dessus des Prés d'Anzin», rue du 8 mai 1945, construction neuve de logements collectifs, rapport final d'opération de diagnostic*, Arras : éd. Service Archéologique Municipal d'Arras.

### BRGM-Infoterre 2023

BRGM-INFOTERRE, « Site Infoterre : portail géomatique d'accès aux données géoscientifiques du Bureau des Recherches Géologiques et Minières (BRGM) », *Infoterre* [en ligne], URL : <http://infoterre.brgm.fr/viewer/MainTileForward.do>

### Chantraine et al. 2003

CHANTRAINE J., AUTRAN A., CAVELIER C., ALABOUVETTE B., BARFETY J.-C., CECCA F., CLOZIER L., DEBRAND-PASSARD S., DUBREUILH J., FEYBESSE J.-L., GUENNOC P., LEDRU P., ROSSI P., TERNET Y., *Carte géologique de la France au millionième* [carte], éch. 1:1 000 000, Orléans : BRGM.

### Chombart et al. 2020

CHOMBART J. (Dir.), DEWITTE O., MEURISSE-FORT M., *Sainte-Catherine, rue Camille Corot, Rapport final d'opération de diagnostic*, Dainville : éd. Direction de l'Archéologie du Pas-de-Calais.

### Delmaire 1994

DELMAIRE R., *Carte archéologique de la Gaule, le Pas-de-Calais*, Paris : Académie des Inscriptions et Belles-Lettres, Ministère de la Culture, tome 2.

### Favier 2003

FAVIER D., «Sainte-Catherine, Rue du déversoir», *Bilan scientifique Nord-Pas-de-Calais*, p. 138.

### Jacques, Henry 1998

JACQUES A., HENRY Y., «Anzin Saint-Aubin, L'Abbayette», *Bilan scientifique Nord-Pas-de-Calais*, p. 109.

### Lacquement et al. 2004

LACQUEMENT F., BARCHI P., QUESNEL F., KLUIJVER C., PODEVIN G., *Carte géologique harmonisée de la région Nord Pas-de-Calais* [carte], éch. 1:50 000, Orléans : BRGM.

### Leriche 2011

LERICHE B., «Sainte-Catherine-les-Arras, Chaussée Brunehaut», *Bilan scientifique Nord-Pas-de-Calais*, p. 177.

### Vanwalscappel, Jacques 2011

VANWALSCAPPEL B., JACQUES A., «Sainte-Catherine, Chaussée Brunehaut», *Bilan scientifique Nord-Pas-de-Calais*, p. 131.

## 7. Table des figures

Fig. 1 : Anzin-Saint-Aubin, rue R. Salengro, localisation régionale de la commune, N. Majchrzak - DA, CD 62. ....	20
Fig. 2 : Anzin-Saint-Aubin, rue R. Salengro, carte au 1/250 000 (IGN BD Raster), N. Majchrzak - DA, CD 62. ....	20
Fig. 3 : Anzin-Saint-Aubin, rue R. Salengro, carte au 1/25 000 (IGN scan 25), N. Majchrzak - DA, CD 62. ..	21
Fig. 4 : Anzin-Saint-Aubin, rue R. Salengro, localisation du site sur le cadastre, N. Majchrzak - DA, CD 62. ..	21
Fig. 5 : Anzin-Saint-Aubin, rue R. Salengro, plan du projet d'aménagement, commune d'Anzin-Saint-Aubin. ..	24
Fig. 6 : Anzin-Saint-Aubin, rue R. Salengro, localisation de l'opération, carte topographique régionale et extrait de la carte géologique au millionième (BRGM-Infoterre 2023, Chantraine et al. 2003), A. Beauchamp - DA, CD 62. ....	26
Fig. 7 : Anzin-Saint-Aubin, rue R. Salengro, extrait de la carte géologique au 1/50 000e harmonisée (BRGM-Infoterre 2023, Lacquement et al. 2004), A. Beauchamp - DA, CD 62. ....	27
Fig. 8 : Anzin-Saint-Aubin, rue R. Salengro, carte des découvertes archéologiques dans le secteur d'Anzin-Saint-Aubin, N. Majchrzak - DA, CD 62.....	28
Fig. 9 : Anzin-Saint-Aubin, rue R. Salengro, emplacement de l'aire de jeux après enlèvement, cliché N. Majchrzak - DA, CD 62. ....	30
Fig. 10 : Anzin-Saint-Aubin, rue R. Salengro, boulodrome et emplacement d'un grand module de jeux après enlèvement, cliché N. Majchrzak - DA, CD 62. ....	30
Fig. 11 : Anzin-Saint-Aubin, rue R. Salengro, log géologique 4, cliché/DAO N. Majchrzak, A. Beauchamp - DA, CD 62. ....	33
Fig. 12 : Anzin-Saint-Aubin, rue R. Salengro, plan général des vestiges et contraintes environnementales, N. Majchrzak - DA, CD 62. ....	34
Fig. 13 : Anzin-Saint-Aubin, rue R. Salengro, fosse dépotoir 11, cliché H. Agostini - DA, CD 62.....	35
Fig. 14 : Anzin-Saint-Aubin, rue R. Salengro, tronçon de la tranchée 2, cliché N. Majchrzak - DA, CD 62. ....	36
Fig. 15 : Anzin-Saint-Aubin, rue R. Salengro, tronçon de la tranchée 5, cliché N. Majchrzak - DA, CD 62. ....	36

## **SECTION 3 : LES INVENTAIRES**

---

<b>1. Inventaire des unités d'enregistrement.....</b>	<b>41</b>
<b>2. Inventaire de la documentation.....</b>	<b>42</b>

## 1. Inventaire des unités d'enregistrement

Numéro	Type	Description	UEs liées
1	tranchée	tranchée de diagnostic	
2	structure	tranchée tranchée de guerre	est égal à: 5, 8
3	tranchée	tranchée de diagnostic	
4	sondage	sondage géologie (log)	
5	structure	tranchée tranchée de guerre	est égal à: 2
6	tranchée	tranchée de diagnostic	
7	structure	tranchée tranchée de guerre	
8	structure	tranchée tranchée de guerre	est égal à: 2
9	tranchée	tranchée de diagnostic	
10	structure	tranchée tranchée de guerre	
11	structure	fosse dépotoir	
12	sondage	sondage géologie (log)	
13	sondage	sondage géologie (log)	
14	niveau	naturel terre végétale	sur: 15
15	niveau	remblai	sous: 14 - sur: 16
16	niveau	naturel encaissant	sous: 15 - sur: 17
17	niveau	naturel encaissant	sous: 16

## 2. Inventaire de la documentation

Identifiant	Légende	Nature support	Format	Nombre d'éléments
159728_211_0_1	Administratif, Arrêtés et PSTI, arrêté de prescription,	numérique	pdf	1
159728_211_0_2	Administratif, Arrêtés et PSTI, notification de prescription,	numérique	pdf	1
159728_211_0_3	Administratif, Arrêtés et PSTI, notification de prescription modificative, arrêté de prescription modificative	numérique	pdf	1
159728_211_0_4	Administratif, Arrêtés et PSTI, notification d'attribution, arrêté d'attribution	numérique	pdf	1
159728_211_0_5	Administratif, Arrêtés et PSTI, projet scientifique et technique d'intervention,	numérique	pdf	1
159728_211_0_6	Administratif, Arrêtés et PSTI, notification d'attribution, notification arrêté d'attribution et désignation	numérique	pdf	1
159728_211_0_7	Administratif, Arrêtés et PSTI, arrêté de désignation,	numérique	pdf	1
159728_215_0_1	Administratif, DICT,	papier		6
159728_213_0_1	Administratif, Documentation aménageur,	numérique	zip	19
159728_216_0_1	Administratif, Gestion de chantier et comptabilité, PV de mise à disposition du terrain	papier	A4	1
159728_216_0_2	Administratif, Gestion de chantier et comptabilité, PV de fin de chantier	papier	A4	1
159728_233_0_1	Inventaire, Documents,	numérique	xlsx	1
159728_231_0_1	Inventaire, US et relations,	numérique	xlsx	1
159728_241_0_1	Rapport, Rapport final d'opération,	papier	A4	1
159728_221_0_1	Terrain & Post-fouille, Carnet de terrain, Répertoire UE,	papier	A4	1
159728_225_0_1	Terrain & Post-fouille, Cartographie - Topographie, Répertoire topographique, données topo au format géopackage	numérique	geopackage	1

Identifiant	Légende	Nature support	Format	Nombre d'éléments
159728_225_0_2	Terrain & Post-fouille, Cartographie - Topographie, Cartographie, carte réglementaire au 1/25000e	numérique	ai	1
159728_225_0_3	Terrain & Post-fouille, Cartographie - Topographie, Cartographie, carte réglementaire au 1/250000e	numérique	ai	1
159728_225_0_4	Terrain & Post-fouille, Cartographie - Topographie, Cartographie, carte réglementaire au 1/2500000e	numérique	ai	1
159728_225_0_5	Terrain & Post-fouille, Cartographie - Topographie, Cartographie, Carte réglementaire (cadastre) au 1/2500e	numérique	ai	1
159728_225_0_6	Terrain & Post-fouille, Cartographie - Topographie, Cartographie, carte contexte au 1/15000e	numérique	ai	1
159728_225_0_7	Terrain & Post-fouille, Cartographie - Topographie, Plan général, plan général au 1/500e	numérique	ai	1
159728_225_0_8	Terrain & Post-fouille, Cartographie - Topographie, Répertoire topographique, données brutes .zip	numérique	zip	1
159728_225_0_9	Terrain & Post-fouille, Cartographie - Topographie, Cartographie, carte géologique 1/50000	numérique	ai	1
159728_225_0_10	Terrain & Post-fouille, Cartographie - Topographie, Cartographie, carte géologique 1/1000000	numérique	ai	1
159728_224_0_1	Terrain & Post-fouille, Photographie et audiovisuel, Terrain, vue générale; orientation indéterminée; sujet ambiance	numérique	jpeg	1
159728_224_0_2	Terrain & Post-fouille, Photographie et audiovisuel, Terrain, vue générale; orientation indéterminée; sujet ambiance	numérique	jpeg	1

Identifiant	Légende	Nature support	Format	Nombre d'éléments
159728_224_0_3	Terrain & Post-fouille, Photographie et audiovisuel, Terrain, vue générale; orientation indéterminée; sujet ambiance	numérique	jpeg	1
159728_224_0_4	Terrain & Post-fouille, Photographie et audiovisuel, Terrain, vue générale; orientation indéterminée; sujet ambiance	numérique	jpeg	1
159728_224_0_5	Terrain & Post-fouille, Photographie et audiovisuel, Terrain, vue générale; orientation indéterminée; sujet ambiance	numérique	jpeg	1
159728_224_0_6	Terrain & Post-fouille, Photographie et audiovisuel, Terrain, vue générale; orientation indéterminée; sujet ambiance	numérique	jpeg	1
159728_224_1_7	Terrain & Post-fouille, Photographie et audiovisuel, Terrain, vue générale; orientation vers le Sud-Est; sujet ensemble - UE : 1	numérique	jpeg	1
159728_224_2_8	Terrain & Post-fouille, Photographie et audiovisuel, Terrain, vue en plan; orientation vers le Sud-Est; sujet structure - UE : 2	numérique	jpeg	1
159728_224_3_9	Terrain & Post-fouille, Photographie et audiovisuel, Terrain, vue générale; orientation vers le Sud-Est; sujet ensemble - UE : 3	numérique	jpeg	1
159728_224_4_10	Terrain & Post-fouille, Photographie et audiovisuel, Terrain, vue en coupe; orientation vers le Nord-Est; sujet géochronologie - UE : 4	numérique	jpeg	1
159728_224_0_11	Terrain & Post-fouille, Photographie et audiovisuel, Terrain, vue en plan; orientation vers le Sud-Est; sujet structure	numérique	jpeg	1



Identifiant	Légende	Nature support	Format	Nombre d'éléments
159728_224_5_12	Terrain & Post-fouille, Photographie et audiovisuel, Terrain, vue de détail; orientation indéterminée; sujet mobilier - UE : 5	numérique	jpeg	1
159728_224_6_13	Terrain & Post-fouille, Photographie et audiovisuel, Terrain, vue générale; orientation vers le Sud-Est; sujet ensemble - UE : 6	numérique	jpeg	1
159728_224_7_14	Terrain & Post-fouille, Photographie et audiovisuel, Terrain, vue en plan; orientation vers l'Est; sujet structure - UE : 7	numérique	jpeg	1
159728_224_8_15	Terrain & Post-fouille, Photographie et audiovisuel, Terrain, vue en plan; orientation vers le Sud-Est; sujet structure - UE : 8	numérique	jpeg	1
159728_224_12_16	Terrain & Post-fouille, Photographie et audiovisuel, Terrain, vue en coupe; orientation vers le Nord-Est; sujet géochronologie - UE : 12	numérique	jpeg	1
159728_224_13_17	Terrain & Post-fouille, Photographie et audiovisuel, Terrain, vue en coupe; orientation indéterminée; sujet géochronologie - UE : 13	numérique	jpeg	1
159728_224_10_18	Terrain & Post-fouille, Photographie et audiovisuel, Terrain, vue en plan; orientation vers le Sud-Est; sujet structure - UE : 10	numérique	jpeg	1
159728_224_11_19	Terrain & Post-fouille, Photographie et audiovisuel, Terrain, vue en plan; orientation vers le Sud-Est; sujet structure - UE : 11	numérique	jpeg	1

Identifiant	Légende	Nature support	Format	Nombre d'éléments
159728_224_9_20	Terrain & Post-fouille, Photographie et audiovisuel, Terrain, vue générale; orientation vers le Sud-Est; sujet ensemble - UE : 9	numérique	jpeg	1
159728_222_0_1	Terrain & Post-fouille, Relevé de terrain, log, log 4	numérique		1



**AGOSTINI H., BEAUCHAMP A.,**

*Anzin-Saint-Aubin, rue Roger Salengro,*

**Rapport final d'opération de diagnostic, Dainville : éd. Direction de l'Archéologie du Pas-de-Calais, 2023.**

## **Résumé**

**La commune d'Anzin-Saint-Aubin projette la construction d'une nouvelle école maternelle sur une parcelle de 3482 m<sup>2</sup> située à proximité de la chaussée Brunehaut. Le service régional de l'Archéologie a donc prescrit une opération de diagnostic sur l'emprise du projet. Cette opération a été menée par la Direction de l'Archéologie du Pas-de-Calais sous la direction d'Hélène Agostini. Ces investigations ont révélé la présence de rares tranchées et d'une fosse dépotoir attribuées à la Première guerre mondiale, dans un secteur situé juste en arrière du front de l'Artois.**

## **Thésaurus**

Époque contemporaine, Première guerre mondiale, Pas-de-Calais, Anzin-Saint-Aubin, tranchée de guerre, objets métalliques.

## **Le Rapport final d'opération**

Nombre de volumes : 1

Nombre de pages : 48

Nombre de figures : 15