

HAUTS-DE-FRANCE  
**AUDRUICQ (PAS-DE-CALAIS)**

«Centre-ville, phase 2»  
rue des Soupirs, rue de la Planquette

RAPPORT FINAL D'OPÉRATION  
DIAGNOSTIC

N° INSEE 62 057  
Arrêté N° 62\_2018\_029  
Code Patriarche : 158705



Responsable d'opération  
**Hélène AGOSTINI**

Rédaction  
**Hélène AGOSTINI (dir.), Orianne DEWITTE,  
Murielle MEURISSE-FORT**

**Juin 2019**



## SOMMAIRE

---

<b>Section 1 : Les données administratives et techniques</b>	5
Fiche signalétique	7
Liste des intervenants	8
Liste des propriétaires	9
Entités archéologiques	10
Entités archéologiques	11
Entités archéologiques	12
Notice scientifique	13
Arrêté de prescription	14
Projet d'intervention	18
Arrêté de désignation	23
Documents cartographiques	24
<b>Section 2 : L'opération archéologique et ses résultats</b>	27
1. État des connaissances	29
1.1 Le projet d'aménagement (O. Dewitte)	29
1.2 Le contexte environnemental	29
1.3 Contextes historique et archéologique (O. Dewitte)	33
2. Stratégie et méthodes mises en œuvre (O. Dewitte)	39
2.1 Les contraintes environnementales	39
2.2 Méthodologie	39
3. Description archéologique (H. Agostini)	44
3.1 Les vestiges d'une occupation agraire (tranchée 36)	44
3.2 Les vestiges d'un habitat (tranchée 1)	50
3.3 Des parcelles en jardin (tranchée 55 et 11)	56
3.4 Les vestiges d'une cour (tranchée 24)	58
4. Synthèse	61
5. Conclusion	63
6. Bibliographie	64
7. Table des figures	67
<b>Section 3 : Les inventaires</b>	69
1. Inventaire des unités d'enregistrement (H. Agostini)	70
2. Inventaire du mobilier (H. Agostini)	73
3. Inventaire de la documentation (H. Agostini)	75



## SECTION 1 : LES DONNÉES ADMINISTRATIVES ET TECHNIQUES

---

<b>Fiche signalétique</b> .....	7
Identité du site.....	7
L'opération archéologique.....	7
Résultats .....	7
<b>Liste des intervenants</b> .....	8
Intervenants administratifs .....	8
Intervenants scientifiques.....	8
Intervenants techniques .....	8
<b>Liste des propriétaires</b> .....	9
<b>Entités archéologiques</b> .....	10
<b>Entités archéologiques</b> .....	11
<b>Entités archéologiques</b> .....	12
<b>Notice scientifique</b> .....	13
<b>Arrêté de prescription</b> .....	14
<b>Projet d'intervention</b> .....	18
<b>Arrêté de désignation</b> .....	23
<b>Documents cartographiques</b> .....	24
Fig. 1 Audruicq, Centre-ville, phase 2, localisation régionale de la commune, carte au 1/2 500 000, O. Dewitte - DA, CD 62. ....	24
Fig. 2 Audruicq, Centre-ville, phase 2, carte au 1/250 000 (IGN BD Raster), O. Dewitte - DA, CD 62. ....	24
Fig. 3 Audruicq, Centre-ville, phase 2, carte au 1/25 000 (IGN scan 25), O. Dewitte - DA, CD 62. ...	25
Fig. 4 Audruicq, Centre-ville, phase 2, localisation du site sur le cadastre, O. Dewitte - DA, CD 62. ...	25



## FICHE SIGNALÉTIQUE

### Identité du site

**Région :** Hauts-de-France

**Département :** Pas-de-Calais

**Commune :** Audruicq

**Lieu-dit ou adresse :** Rue des Soupirs, Rue de la Planquette (phase 2)

**N° INSEE :** 62 057

**Cadastre année :** 2018    **Section :** AS    **Parcelle(s) :** 142, 144, 147, 148, 432, 523 et domaine public

**Coord. Lambert 93**    **X :** 635173    **Y :** 7087163

**altitude :** 6,15 m

**Propriétaire du terrain :** Mairie d'Audruicq

**Maître d'ouvrage des travaux :** Mairie d'Audruicq

**Protection juridique :** non concerné

### L'opération archéologique

**Arrêté de prescription n° :** 62\_2018\_029    **daté du :** 24/09/2019

**Arrêté de désignation n° :** 62\_2018\_029-03    **daté du :** 8/02/2019

**Titulaire :** Hélène AGOSTINI

**Organisme de rattachement :** Direction de l'Archéologie du Pas-de-Calais

**Raison de l'urgence :** aménagement du centre-ville

**Dates d'intervention sur le terrain :** 18/02/2019 au 20/02/2019

**Surface du projet :** 5012 m<sup>2</sup>, dont 50 % inaccessible (2478 m<sup>2</sup>)

**Surface diagnostiquée :** 245 m<sup>2</sup>, soit 9,7 % de la surface accessible

### Résultats

**Côte d'apparition des vestiges (depuis TN) :** - 0,60 m

**Épaisseur de la stratification :** plus d'1,6 m

**Densité :** faible

**Extension supposée du site :** sud, est et ouest

**Problématique de la recherche :** cerner l'occupation médiévale et moderne d'un secteur situé entre la place du marché et le rempart sud de la ville

**Nature des vestiges par périodes :** fosse, fossé (Moyen Âge), fosse, mare (Temps modernes), fosse, maison (Epoque contemporaine)

**Lieu de dépôt du matériel archéologique et de la documentation :**

Direction de l'Archéologie, Dainville

## LISTE DES INTERVENANTS

### Intervenants scientifiques

**Service régional de l'Archéologie :** Vincent GARÉNAUX, Ingénieur d'études

**Direction de l'Archéologie :** Sophie FRANÇOIS, Attachée principale ; Jean Michel WILLOT, Conservateur ; Hélène AGOSTINI, Archéologue départementale, responsable d'opération

### Intervenants techniques

**Direction de l'Archéologie, Service d'archéologie préventive**

**Fouilles :**

Hélène AGOSTINI : responsable d'opération

Déborah DELOBEL : fouille

Orianne DEWITTE : topographie

Nicolas MAJCHRZAK : fouille

**Rapport :**

Hélène AGOSTINI : inventaire, étude céramique, rédaction

Camille CALOIN : dessin, DAO céramique

Jérémie CHOMBART : inventaire faune

Orianne DEWITTE : carte, plan, DAO, étude documentaire, autre rédaction

Murielle MEURISSE-FORT : étude géologique

Martine CARPENTIER, Sophie FRANÇOIS : relecture

### Intervenants administratifs

**Service régional de l'Archéologie :**

Philippe HANNOIS, Conservateur régional adjoint de l'archéologie, Vincent GARÉNAUX, Ingénieur d'étude.

**Direction de l'Archéologie :** Sophie FRANÇOIS, Directrice, Jean Michel WILLOT, Chef du service d'Archéologie préventive

**Aménageur :** Mairie d'Audruicq



## LISTE DES PROPRIÉTAIRES

Parcelle(s) Section et Numéro	Date d'acquisition JJ/MM/AAAA	Identité du propriétaire (NOM – PRENOM)	ADRESSE	Courriel	Numéro de téléphone
AS 144-142- 147-432-523		MAIRIE D'AUDRUICQ	Rue des Soupîrs Rue de la Planquette et domaine Public	contact@ville- audruicq.fr	03.21.46.06.60
AO 372		MAIRIE D'AUDRUICQ	Rue Alfred Rougemont Place des Marronniers Parc de la Mairie Et domaine Public	contact@ville- audruicq.fr	03.21.46.06.60
AO		MARIE D'AUDRUICQ	Place du Général de Gaulle Rue de la Paix	contact@ville- audruicq.fr	03.21.46.06.60
AO 433-436		MAIRIE D'AUDRUICQ	Rue du Général Leclerc Place de la Gare	contact@ville- audruicq.fr	03.21.46.06.60

## ENTITÉS ARCHÉOLOGIQUES

Fiche 1/3

### CHRONOLOGIE

- ☐ Paléolithique
  - ☐ Inférieur
  - ☐ Moyen
  - ☐ Supérieur
  - ☐ Mésolithique
- ☐ Néolithique
  - ☐ Ancien
  - ☐ Moyen
  - ☐ Récent
- ☐ Protohistoire
  - ☐ Âge du Bronze
    - ☐ Ancien
    - ☐ Moyen
    - ☐ Récent
  - ☐ Âge du Fer
    - ☐ Hallstatt (1<sup>er</sup> Age du Fer)
    - ☐ La Tène (2<sup>nd</sup> Age du Fer)
- ☐ Antiquité romaine
  - ☐ République romaine
  - ☐ Empire romain
    - ☐ Haut Empire (jusqu'à 284)
    - ☐ Bas Empire (285-476)
- Époque médiévale
  - ☐ Haut Moyen Âge
  - Moyen Âge
  - Bas Moyen Âge
- ☐ Temps modernes
- ☐ Époque contemporaine
  - ☐ Ère industrielle

### VESTIGES

- ☐ Édifice public
- ☐ Édifice religieux
- ☐ Édifice militaire
- ☐ Bâtiment commercial
- ☐ Structure funéraire
- ☐ Voirie
- ☐ Hydraulique
- ☐ Habitat rural
- ☐ Villa
- ☐ Bâtiment agricole
- ☐ Structure agraire
- ☐ Urbanisme
- ☐ Maison
- ☐ Structure urbaine
- ☐ Foyer
- Fosse
- ☐ Sépulture
- ☐ Grotte
- ☐ Abri
- ☐ Mégalithique
- ☐ Artisanat alimentaire
- ☐ Argile atelier
- ☐ Atelier métallurgique
- ☐ Artisanal
- Fossé

### Mobilier

- ☐ Industrie lithique
- ☐ Industrie osseuse
- Céramique
- ☐ Restes végétaux
- Faune
- ☐ Flore
- ☐ Objet métallique
- ☐ Arme
- ☐ Outil
- ☐ Parure
- ☐ Habillement
- ☐ Trésor
- ☐ Monnaie
- ☐ Verre
- ☐ Mosaïque
- ☐ Peinture
- ☐ Sculpture
- ☐ Inscription
- ☐ Autre

### Études annexes

- Géologie
- ☐ Datation
- ☐ Anthropologie
- ☐ Paléontologie
- Zoologie
- ☐ Botanique
- ☐ Palynologie
- ☐ Macro restes
- An. de céramique
- ☐ An. de métaux
- ☐ Acquisition des données
- ☐ Numismatique
- ☐ Conservation
- ☐ Restauration

## ENTITÉS ARCHÉOLOGIQUES

Fiche 2/3

### CHRONOLOGIE

- ☐ Paléolithique
  - ☐ Inférieur
  - ☐ Moyen
  - ☐ Supérieur
  - ☐ Mésolithique
- ☐ Néolithique
  - ☐ Ancien
  - ☐ Moyen
  - ☐ Récent
- ☐ Protohistoire
  - ☐ Âge du Bronze
    - ☐ Ancien
    - ☐ Moyen
    - ☐ Récent
  - ☐ Âge du Fer
    - ☐ Hallstatt (1<sup>er</sup> Age du Fer)
    - ☐ La Tène (2<sup>nd</sup> Age du Fer)
- ☐ Antiquité romaine
  - ☐ République romaine
  - ☐ Empire romain
    - ☐ Haut Empire (jusqu'à 284)
    - ☐ Bas Empire (285-476)
- ☐ Époque médiévale
  - ☐ Haut Moyen Âge
  - ☐ Moyen Âge
  - ☐ Bas Moyen Âge
- Temps modernes
- ☐ Époque contemporaine
  - ☐ Ère industrielle

### VESTIGES

- |  |  |
|--|--|
| <input type="checkbox"/> Édifice public      | <input type="checkbox"/> Artisanat alimentaire |
| <input type="checkbox"/> Édifice religieux   | <input type="checkbox"/> Argile atelier        |
| <input type="checkbox"/> Édifice militaire   | <input type="checkbox"/> Atelier métallurgique |
| <input type="checkbox"/> Bâtiment commercial | <input type="checkbox"/> Artisanal             |
| <input type="checkbox"/> Structure funéraire | <input type="checkbox"/> autre                 |
| <input type="checkbox"/> Voirie              |  |
| <input type="checkbox"/> Hydraulique         |  |
| <input type="checkbox"/> Habitat rural       |  |
| <input type="checkbox"/> Villa               |  |
| <input type="checkbox"/> Bâtiment agricole   |  |
| ■ Structure agraire                          |  |
| <input type="checkbox"/> Urbanisme           |  |
| <input type="checkbox"/> Maison              |  |
| <input type="checkbox"/> Structure urbaine   |  |
| <input type="checkbox"/> Foyer               |  |
| ■ Fosse                                      |  |
| <input type="checkbox"/> Sépulture           |  |
| <input type="checkbox"/> Grotte              |  |
| <input type="checkbox"/> Abri                |  |
| <input type="checkbox"/> Mégalithique        |  |

### Mobilier

- ☐ Industrie lithique
- ☐ Industrie osseuse
- Céramique
- ☐ Restes végétaux
- ☐ Faune
- ☐ Flore
- ☐ Objet métallique
- ☐ Arme
- ☐ Outil
- ☐ Parure
- ☐ Habillement
- ☐ Trésor
- ☐ Monnaie
- ☐ Verre
- ☐ Mosaïque
- ☐ Peinture
- ☐ Sculpture
- ☐ Inscription
- ☐ Autre

### Études annexes

- Géologie
- ☐ Datation
- ☐ Anthropologie
- ☐ Paléontologie
- ☐ Zoologie
- ☐ Botanique
- ☐ Palynologie
- ☐ Macro restes
- An. de céramique
- ☐ An. de métaux
- ☐ Acquisition des données
- ☐ Numismatique
- ☐ Conservation
- ☐ Restauration

## ENTITÉS ARCHÉOLOGIQUES

Fiche 3/3

### CHRONOLOGIE

- ☐ Paléolithique
  - ☐ Inférieur
  - ☐ Moyen
  - ☐ Supérieur
  - ☐ Mésolithique
- ☐ Néolithique
  - ☐ Ancien
  - ☐ Moyen
  - ☐ Récent
- ☐ Protohistoire
  - ☐ Âge du Bronze
    - ☐ Ancien
    - ☐ Moyen
    - ☐ Récent
  - ☐ Âge du Fer
    - ☐ Hallstatt (1<sup>er</sup> Age du Fer)
    - ☐ La Tène (2<sup>nd</sup> Age du Fer)
- ☐ Antiquité romaine
  - ☐ République romaine
  - ☐ Empire romain
    - ☐ Haut Empire (jusqu'à 284)
    - ☐ Bas Empire (285-476)
- ☐ Époque médiévale
  - ☐ Haut Moyen Âge
  - ☐ Moyen Âge
  - ☐ Bas Moyen Âge
- ☐ Temps modernes
- Époque contemporaine
  - Ère industrielle

### VESTIGES

- ☐ Édifice public
- ☐ Édifice religieux
- ☐ Édifice militaire
- Bâtiment commercial
- ☐ Structure funéraire
- ☐ Voirie
- Hydraulique
- ☐ Habitat rural
- ☐ Villa
- ☐ Bâtiment agricole
- ☐ Structure agraire
- ☐ Urbanisme
- Maison
- ☐ Structure urbaine
- ☐ Foyer
- ☐ Fosse
- ☐ Sépulture
- ☐ Grotte
- ☐ Abri
- ☐ Mégalithique
- ☐ Artisanat alimentaire
- ☐ Argile atelier
- ☐ Atelier métallurgique
- ☐ Artisanal
- ☐ autre

### Mobilier

- ☐ Industrie lithique
- ☐ Industrie osseuse
- ☐ Céramique
- ☐ Restes végétaux
- ☐ Faune
- ☐ Flore
- ☐ Objet métallique
- ☐ Arme
- ☐ Outil
- ☐ Parure
- ☐ Habillement
- ☐ Trésor
- ☐ Monnaie
- ☐ Verre
- ☐ Mosaïque
- ☐ Peinture
- ☐ Sculpture
- ☐ Inscription
- ☐ Autre

### Études annexes

- Géologie
- ☐ Datation
- ☐ Anthropologie
- ☐ Paléontologie
- ☐ Zoologie
- ☐ Botanique
- ☐ Palynologie
- ☐ Macro restes
- ☐ An. de céramique
- ☐ An. de métaux
- ☐ Acquisition des données
- ☐ Numismatique
- ☐ Conservation
- ☐ Restauration

## NOTICE SCIENTIFIQUE

La Direction de l'Archéologie du Pas-de-Calais a procédé, sous la responsabilité d'Hélène Agostini, à un diagnostic rue des Soupîrs et rue de la Planquette, sur une surface de 5012 m<sup>2</sup>. Cette seconde phase d'opération s'inscrit dans un projet global de réaménagement du Centre-ville porté par la mairie d'Audruicq et divisé en quatre phases d'intervention. La surface du projet, sa localisation et son potentiel impact sur le sous-sol ont déterminé la prescription d'un diagnostic par le Service régional de l'Archéologie des Hauts-de-France.

Malgré les contraintes environnementales qui ont réduit de 50 % la zone accessible, le diagnostic archéologique a permis la caractérisation d'une occupation faible mais continue depuis le XIII<sup>e</sup> s. Cet espace limité par les maisons de la place du marché au nord et l'enceinte de la ville au sud était principalement occupé par des jardins et quelques structures aux fonctions agraires ou de stockage.

## ARRÊTÉ DE PRESCRIPTION



PRÉFET DE LA RÉGION HAUTS-DE-FRANCE

REÇU LE

27 SEP. 2018

Direction de l'Archéologie

Arrêté n° 62\_2018\_029 Du 24/09/18  
portant prescription d'un diagnostic d'archéologie préventive

Le préfet de région ;

Vu le code du patrimoine et notamment son livre V ;

Vu l'arrêté du 16 septembre 2004 portant définition des normes d'identification, d'inventaire, de classement et de conditionnement de la documentation scientifique et du mobilier issu des diagnostics et des fouilles archéologiques ;

Vu l'arrêté du 27 septembre 2004 portant définition des normes de contenu et de présentation des rapports d'opérations archéologiques ;

Vu le décret n° 2004-374 du 29 avril 2004 modifié relatif aux pouvoirs des préfets, à l'organisation et à l'action des services de l'État dans les régions et départements ;

Vu le décret du 21 avril 2016 portant nomination de Monsieur Michel LALANDE, en qualité de préfet région Hauts-de-France, préfet de la zone défense et sécurité Nord, préfet du Nord ;

Vu l'arrêté ministériel du 12 octobre 2016 portant nomination de Monsieur Marc DROUET, directeur régional des affaires culturelles de la région Hauts-de-France ;

Vu l'arrêté préfectoral portant délégation de signature à Monsieur Marc DROUET, directeur régional des affaires culturelles Hauts-de-France, en date du 3 janvier 2018 et paru au recueil des actes administratifs n° R32-2018-19 bis du 23 janvier 2018 ;

Vu l'arrêté portant subdélégation de signature aux agents de la direction régionale des affaires culturelles de la région Hauts-de-France en date du 26 janvier 2018 et paru au recueil des actes administratifs n° R32-2018 21 bis du 26 janvier 2018, accordant subdélégation de signature à Monsieur Philippe Hannois, conservateur régional adjoint de l'archéologie ;

Vu la demande anticipée de prescription d'archéologie préventive, enregistré sous le n° CP0620571800029, présentée par – Mairie d'Audruicq – pour le projet « Centre-Ville - Phase 2 » localisé à AUDRUICQ, reçue en préfecture de région, Service régional de l'archéologie, le 5 septembre 2018 ;

Considérant que les travaux envisagés sont susceptibles d'affecter des éléments du patrimoine archéologique : ils sont situés dans un secteur avec une forte potentialité archéologique (emprise au centre du bourg ancien) ;

Considérant qu'il est nécessaire de mettre en évidence et de caractériser la nature, l'étendue et le degré de conservation des vestiges archéologiques éventuellement présents afin de déterminer le type de mesures dont ils doivent faire l'objet.

### ARRÊTE

**Article 1** - Une opération de diagnostic archéologique est mise en œuvre préalablement à la réalisation du projet « Centre-Ville - Phase 2 », sis en :

RÉGION : HAUTS-DE-FRANCE

DEPARTEMENT : PAS-DE-CALAIS

COMMUNE : AUDRUICQ

Lieu-dit ou adresse : Rue des Soupirs / Rue de la Planquette

Cadastre : Section : AS, Parcelle(s) : 144, 142, 147, 432, 523 et domaine publique

Réalisé par : Mairie d'Audruicq (270 Place du Général De Gaulle - 62370 AUDRUICQ )



L'emprise soumise au diagnostic, d'une superficie de 5 012 m<sup>2</sup>, est figurée sur le document graphique annexé au présent arrêté.

Le diagnostic archéologique comprend, outre une phase d'exploration du terrain, une phase d'étude qui s'achève par la remise du rapport sur les résultats obtenus.

**Article 2** - L'attribution de la réalisation du diagnostic fait l'objet d'une décision distincte du présent arrêté.

L'opérateur ainsi désigné soumettra un projet d'intervention élaboré sur la base des objectifs scientifiques et des principes méthodologiques définis par le présent arrêté

### **Article 3 - Objectifs scientifiques**

En application de l'article R.523-23 susvisé, le diagnostic a pour objectif de détecter et caractériser les vestiges archéologiques. Il doit être conçu comme une opération archéologique à part entière, dépassant le simple constat de présence ou absence de site.

Il doit notamment livrer les informations nécessaires pour statuer sur les suites à donner et permettre d'établir un cahier des charges scientifique dans le cas où le préfet de région déciderait de prescrire une fouille.

Le diagnostic doit permettre d'évaluer les vestiges archéologiques :

- leur profondeur d'enfouissement,
- leur contexte environnemental,
- leur nature,
- leur extension,
- leur état de conservation,
- leur puissance stratigraphique,
- leur chronologie.

Le projet de diagnostic présenté par l'opérateur d'archéologie préventive précisera :

- la durée de l'opération ;
- la composition de l'encadrement de l'équipe (nature et compétences) ;
- les moyens mécaniques mis en œuvre ;
- les moyens spécifiques (spécialistes éventuels...) ;
- ainsi que toutes propositions de techniques ou de méthodes aptes à répondre aux objectifs fixés.

### **Article 4 - Principes méthodologiques**

La détection des vestiges nécessitera la réalisation de sondages, répartis sur la totalité de l'emprise à évaluer et représentant au moins 5 % de sa superficie et permettant la reconnaissance de la totalité de la stratigraphie du site / des X m supérieurs du dépôt stratigraphique.

Le responsable d'opération veillera à limiter le caractère destructeur des sondages, dans la perspective d'une éventuelle fouille postérieure ou de la conservation des vestiges.

Les strates et structures mises au jour devront être correctement caractérisées et datées, au moyen d'une fouille partielle manuelle. Elles feront l'objet de relevés graphiques précis, soigneusement localisés et cotés en altimétrie.

L'enregistrement des données archéologiques sera effectué par unités stratigraphiques et traduit en diagrammes de Harris.

### **CONDITIONS DE RÉALISATION :**

Le diagnostic sera exécuté conformément au projet d'intervention élaboré par l'opérateur chargé du diagnostic, sur la base des prescriptions détaillées aux articles suivants.

Les conditions de sa réalisation seront définies contractuellement, en application de l'article R.523-31 du code du patrimoine.

### **EMPRISE :**

En application de l'article R.523-23 susvisé, le diagnostic portera sur l'ensemble de la surface du terrain assiette

du projet. En effet, l'ensemble du terrain peut faire l'objet de travaux affectant le sol et par conséquent susceptibles de porter atteinte aux vestiges archéologiques éventuellement présents (aire de travail des éoliennes, chemins d'accès à créer). L'emprise du diagnostic s'inscrit notamment dans la perspective d'éventuelles prescriptions postérieures au diagnostic de modification de projet, en application de l'article R.523-15 du code du patrimoine susvisé. En effet, la nature et la localisation des vestiges archéologiques repérés peuvent parfois conduire à modifier ou déplacer des aménagements ou constructions projetés. Il importe dans ce cas que les résultats du diagnostic puissent aider l'aménageur à trouver, sur son terrain, un emplacement compatible avec la préservation du patrimoine archéologique.

#### CONTRÔLE SCIENTIFIQUE DE L'ÉTAT :

Le responsable scientifique de l'opération informera régulièrement le conservateur régional de l'archéologie et l'agent du service régional de l'archéologie chargé du suivi du dossier de l'état d'avancement de l'opération.

Dans les jours précédant la réalisation du diagnostic, il prendra contact (par téléphone ou courriel) avec l'agent du service régional de l'archéologie chargé du suivi du dossier, pour lui indiquer la date exacte de son intervention.

Toute découverte de vestiges sera signalée immédiatement par un appel téléphonique au conservateur régional de l'archéologie ou à l'agent du service régional de l'archéologie chargé du suivi du dossier.

#### MESURES DE CONSERVATION PREVENTIVE :

Les mesures appropriées seront prises pour assurer la bonne conservation des structures mises au jour, face aux intempéries ou au vandalisme.

Afin d'assurer la bonne conservation des vestiges, les sondages seront remblayés à l'issue de l'intervention. Ce remblaiement pourra se limiter aux secteurs ayant livré des vestiges archéologiques significatifs.

Le remblaiement n'interviendra qu'après accord du conservateur régional de l'archéologie.

#### RAPPORT :

A l'issue du diagnostic, le rapport établi par le responsable scientifique de l'opération sera transmis par l'opérateur d'archéologie préventive, au préfet de région en huit exemplaires, dont un non broché.

Le rapport de diagnostic comprendra tous les éléments prévus par l'arrêté du 27 septembre 2004 portant définition des normes de contenu et de présentation des rapports d'opérations archéologiques, à savoir :

- les données administratives,
- les informations techniques sur l'opération (composition de l'équipe et nombre de jours),
- un rappel du contexte historique et archéologique (éventuellement recherche archivistique),
- une présentation complète des observations archéologiques, abondamment illustrée par des relevés et plans (à une échelle lisible), ainsi que par des photographies,
- une synthèse des résultats scientifiques, avec une mise en perspective locale et régionale,
- les études du mobilier et des restes naturels par des spécialistes,
- un inventaire du mobilier précisant le ou les propriétaires du terrain lors de l'intervention archéologique.

L'épaisseur du décapage et la cote d'apparition des vestiges devront être très précisément indiquées.

Une version numérique, identique à la version papier, sera également établie et devra respecter les standards et les normes définis dans le cadre commun d'interopérabilité des systèmes d'information publics.

L'ensemble des textes et illustrations sera fourni sur cédérom compatible Mac/PC, au format PDF (Adobe Acrobat), numérisé en haute qualité (qualité « presse »). Sur le cédérom, on trouvera également les données informatisées d'enregistrement (structures, inventaires mobiliers, topographie...) au format :

- tabulé pour les listes et inventaires,
- RTF pour les textes,
- JPEG ou TIFF pour les images et photos numérisées, en format natif du logiciel utilisé,
- pour les fichiers de dessin vectoriel : au format natif du logiciel utilisé et au format PDF vectoriel.

#### NOTICE SCIENTIFIQUE :

La notice scientifique, accompagnée de plans et photographies, destinée à une diffusion rapide dans Archéologie



de la France Info et dans le Bilan scientifique régional sera transmise sous forme numérique.

**RESPONSABLE SCIENTIFIQUE DE L'OPÉRATION :**

Préalablement à l'intervention de terrain, le responsable scientifique de l'opération consultera le dossier d'aménagement, les informations de la carte archéologique, afin de bien appréhender le contexte archéologique.

A cette occasion, il prendra contact avec l'agent du service régional de l'archéologie chargé du suivi du dossier, pour définir les modalités de l'intervention.

Il complètera les documents administratifs nécessaires à l'établissement de son arrêté de désignation comme responsable scientifique d'opération.

**MOBILIER ARCHÉOLOGIQUE :**

Le mobilier archéologique recueilli au cours de l'opération de diagnostic est conservé par l'opérateur d'archéologie préventive le temps nécessaire à son étude qui, en tout état de cause, ne peut excéder deux ans à compter de la date de fin de la phase terrain du diagnostic.

L'inventaire, le classement, le conditionnement de ce mobilier seront réalisés en application des articles R. 523-65 à R. 523-68 du livre V du code du Patrimoine, suivant l'arrêté du 16 septembre 2004 portant définition des normes d'identification, d'inventaire, de classement et de conditionnement de la documentation scientifique et du mobilier issus des diagnostics et fouilles archéologiques et conformément au « protocole pour la conservation, le conditionnement, l'inventaire et la remise du mobilier et de la documentation scientifique issus des opérations archéologiques ».

L'inventaire de ce mobilier sera établi par parcelle, avec l'indication du nom du ou des propriétaires au moment de la découverte du mobilier. Il sera transmis avec le rapport de diagnostic, sous forme informatique, et communiqué par le préfet de région au(x) propriétaire(s) du (ou des) terrain(s) qui pourra(ont) faire valoir leurs droits dans un délai d'un an à compter de la réception de l'inventaire, conformément à l'article 523-67 du code du patrimoine.


**Article 5 - Responsable scientifique**

Le responsable scientifique du diagnostic, dont la désignation fera l'objet d'un arrêté ultérieur, doit justifier des qualifications suivantes : médiéviste.

**Article 6** - Le directeur régional des affaires culturelles est chargé(e) de l'exécution du présent arrêté, qui sera notifié à Mairie d'Audruicq et à Service départemental d'archéologie du Pas-de-Calais et INRAP - Direction interrégionale Hauts-de-France.

Fait à LILLE, le 24 septembre 2018

Pour le Préfet de Région,  
et par délégation, le Directeur régional des affaires culturelles,  
et par subdélégation  
Pour le Directeur régional des affaires culturelles et par délégation,  
le Conservateur régional adjoint de l'archéologie

  
Philippe HANNOIS

## PROJET D'INTERVENTION

Conseil départemental du Pas-de-Calais – PRC – Direction de l'Archéologie

### Projet d'intervention de diagnostic archéologique

**Direction de l'Archéologie**  
Conseil départemental du Pas-de-Calais  
Hôtel du Département  
Rue Ferdinand Buisson  
62018 Arras cedex 9  
Tél. : 03.21.21.69.31 télécopie : 03.21.60.91.18  
archeologie@pasdecalais.fr

#### 1. IDENTIFICATION

Opération	Nature de l'opération	Diagnostic archéologique
	Numéro arrêté de prescription	62_2018_028 62_2018_029 62_2018_030 62_2018_031
	Date de prescription	24/09/2018
	Date de notification	24/09/2018
	Date d'attribution	31/10/2018
<b>Site</b>	Département	Pas-de-Calais
	Commune	Audruicq
	Localisation	Rue Alfred Rougement - Place des Marronniers - Parc de la Mairie (phase 1) Rue des Soupîrs - Rue de la Planquette (phase 2) Rue de la Paix - Place du Général de Gaulle (phase 3) Rue du Général Leclerc - Place de la Gare (Phase 4)
	Références cadastrales	AO 372 et domaine public (phase 1) AS 142, 144, 147, 432, 523 et domaine public (phase 2) AS (domaine public), AO (domaine public), AN (domaine public) (phase 3) AS 433, 436p et domaine public (phase 4)
	Coordonnées Lambert 93	X : 635252 ; Y : 7087382
	Surface à traiter	15395 m <sup>2</sup> (phase1) - 5012 m <sup>2</sup> (phase 2) – 11672 m <sup>2</sup> (phase 3) - 5006 m <sup>2</sup> (phase 4)
	Nature du projet	Aménagement du centre-ville, en 4 phases
<b>Aménageur</b>	Nom ou raison sociale	Commune d'Audruicq
	Adresse	270, Place du Général de Gaulle 62370 AUDRUICQ
	Représentant légal	
<b>Service instructeur</b>	Service régional de l'Archéologie	03.28.36.78.50
	Prescripteur	Vincent GARENAUX

#### 2. PROBLÉMATIQUE SCIENTIFIQUE

Les arrêtés de prescription n° 62\_2018\_028 ; 62\_2018\_029 ; 62\_2018\_030 ; 62\_2018\_031 du 24/09/2018 stipule que, « en raison de leur nature, de leur localisation et de leur importance, les travaux envisagés sont susceptibles d'affecter des éléments du patrimoine archéologique ».

Audruicq – Aménagement du centre-ville (4 phases)  
Projet d'intervention de diagnostic archéologique

Conseil départemental du Pas-de-Calais – PRC – Direction de l'Archéologie

Conformément aux arrêtés de prescription, l'objet de l'opération de diagnostic archéologique consiste à mettre en évidence et caractériser la nature, la datation, la chronologie, l'étendue, l'intérêt et le degré de conservation des vestiges archéologiques éventuellement présents.

Cette étude doit permettre de rassembler tous les éléments techniques et scientifiques permettant de déterminer le type de mesures dont le site doit faire l'objet.

### 3. CONTRAINTES TECHNIQUES

Les opérations de diagnostic archéologique se situent en contexte urbain, dans le centre historique de la commune d'Audruicq.

Les périmètres prescrits concernant des voiries et des places, une attention particulière sera portée à la sécurisation des voies de circulation ainsi qu'à la localisation des réseaux sensibles et non sensibles, afin d'adapter les ouvertures des tranchées et des sondages conformément à la réglementation en vigueur.

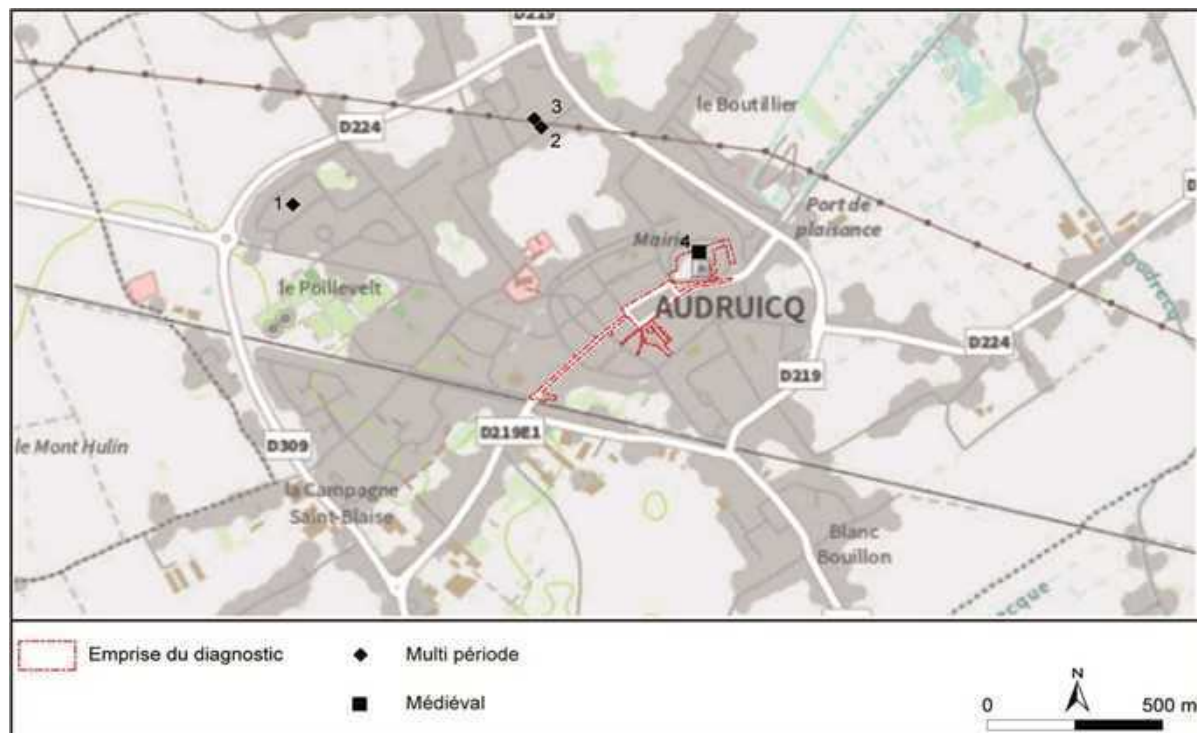
### 4. VESTIGES ATTENDUS

Les travaux sont susceptibles d'affecter des éléments du patrimoine archéologique du fait même de l'importance de la surface considérée. Plusieurs gisements ont été repérés dans les environs proches.

Le Moyen Âge et la période moderne sont représentés par de nombreuses constructions tant civiles que religieuses situées essentiellement intra-muros.

Les résultats attendus peuvent être liés aux vestiges de l'ancien castel féodal qui se trouvent à proximité de l'emprise du diagnostic, à l'extrémité de la place du Général-de-Gaulle, à l'emplacement du château d'Audruicq actuel.

**Delmaire 1994** : DELMAIRE (R.) – *Carte archéologique de la Gaule. Le Pas-de-Calais*. Académie des Inscriptions et Belles Lettres, tome 1, 1994.



Audruicq : Carte des découvertes archéologiques dans le secteur du projet

	commune	Lieu dit	Vestige	Chronologie
1	Audruicq	Avenue de Nortkerque	fosse, fossé (réseau de), trou de poteau	2e Âge du Fer - Gallo Romain
2	Audruicq	Rue de l'Ouest Moulin	fosse, fossé (réseau parcellaire)	Âge du Fer - Gallo Romain
3	Audruicq	Rue de l'Ouest Moulin	fossé (réseau parcellaire)	Moyen Âge - Période récente
4	Audruicq		motte castrale	Moyen Âge Classique

Audruicq : Tableau des découvertes archéologiques dans le secteur du projet

## 5. MÉTHODES ET TECHNIQUES ENVISAGÉES

### Étude documentaire

Préalablement à l'opération de terrain, une étude documentaire sera entreprise afin d'appréhender l'environnement historique, archéologique et naturel du projet d'aménagement. Il sera notamment procédé à la consultation de la Carte archéologique.

### Détection

L'opération d'archéologie préventive consistera à réaliser des sondages répartis sur la totalité de l'emprise et représentant au moins 5 % de la superficie. En cas de détection de vestiges, des fenêtres de décapages complémentaires pourront être ouvertes afin d'évaluer plus finement la concentration, l'extension, la puissance stratigraphique et l'état de conservation des vestiges.

Les sondages étant destructeurs, les ouvertures seront mesurées dans la perspective d'une fouille.

### Caractérisation

La fouille partielle ou totale, manuelle ou mécanique, d'un nombre significatif de structures sera réalisée afin de caractériser la nature et la chronologie des différentes entités archéologiques. Les données archéologiques seront enregistrées selon les modalités classiques (fiches descriptives, plans, relevés, photographies...). Une attention particulière devra être portée à l'enregistrement des stratigraphies qui sera réalisé selon les standards de l'archéologie urbaine. Il devra permettre l'établissement de diagrammes stratigraphiques, supports de l'argumentaire chronologique, qui seront présentés dans le rapport.

### Rapport

À l'issue de l'opération, le rapport sera transmis par la Direction de l'Archéologie du Pas-de-Calais au Service régional de l'Archéologie des Hauts-de-France en huit exemplaires dont un non broché, accompagnés d'une version numérique. Le document répondra aux normes de contenu et de présentation du rapport final d'opération définies par l'arrêté du 27 septembre 2004.

### Mesures de conservation préventive sur le terrain

À l'issue de l'opération de terrain, les sondages ayant livré des vestiges archéologiques significatifs seront remblayés après accord du conservateur régional de l'archéologie afin d'assurer leur bonne conservation.

### Conservation du mobilier et de la documentation archéologique

Le mobilier archéologique sera conditionné et conservé au sein de la Direction de l'Archéologie du Pas-de-Calais en prévision de sa restitution à l'État qui sera chargé de sa dévolution et cela conformément au protocole pour la conservation, le conditionnement, l'inventaire et la remise du

Conseil départemental du Pas-de-Calais – PRC – Direction de l'Archéologie

mobilier et de la documentation scientifique issus des opérations archéologiques établi par le Service régional de l'Archéologie des Hauts-de-France.

## 6. RELATION AVEC LE SERVICE RÉGIONAL DE L'ARCHÉOLOGIE

La Direction de l'Archéologie informera régulièrement le conservateur régional de l'archéologie et l'agent prescripteur de l'avancée de l'opération et des découvertes réalisées.

## 7. MOYENS À ENGAGER

<b>Phase 1</b> <b>Arrêté n°62_2018_028</b>	<b>15395 m<sup>2</sup></b>	<b>Rue Alfred Rougement - Place des Marronniers - Parc de la Mairie</b>
<b>Phase de terrain incluant la préparation</b>		<b>Total 10 jours ouvrés</b>
	Responsable d'opération	1
	Technicien	2
	Topographe	1
	Spécialiste céramologue médiéviste	1
<b>Phase de post-fouille</b>	Moyens de terrassement	Pelle 9 tonnes godet 2 m
		<b>Total 15 jours ouvrés</b>
	Responsable d'opération	1
	Technicien	1
	Spécialiste	1
	Topographe	1

<b>Phase 2</b> <b>Arrêté n°62_2018_029</b>	<b>5012 m<sup>2</sup></b>	<b>Rue des Soupirs - Rue de la Planquette</b>
<b>Phase de terrain incluant la préparation</b>		<b>Total 5 jours ouvrés</b>
	Responsable d'opération	1
	Technicien	1
	Topographe	1
	Spécialiste céramologue médiéviste	1
<b>Phase de post-fouille</b>	Moyens de terrassement	Pelle 9 tonnes godet 2 m
		<b>Total 7 jours ouvrés</b>
	Responsable d'opération	1
	Technicien	1
	Spécialiste	1
	Topographe	1

Conseil départemental du Pas-de-Calais – PRC – Direction de l'Archéologie

<b>Phase 3</b> <b>Arrêté n°62_2018_030</b>	<b>11672 m<sup>2</sup></b>	<b>Rue de la Paix - Place du Général de Gaulle</b>
<b>Phase de terrain incluant la préparation</b>		<b>Total 9 jours ouvrés</b>
	Responsable d'opération	1
	Technicien	1
	Topographe	1
	Spécialiste céramologue médiéviste	1
	Moyens de terrassement	Pelle 9 tonnes godet 2 m
<b>Phase de post-fouille</b>		<b>Total 13 jours ouvrés</b>
	Responsable d'opération	1
	Technicien	1
	Spécialiste	1
	Topographe	1

<b>Phase 4</b> <b>Arrêté n°62_2018_031</b>	<b>5006 m<sup>2</sup></b>	<b>Rue du Général Leclerc - Place de la Gare</b>
<b>Phase de terrain incluant la préparation</b>		<b>Total 5 jours ouvrés</b>
	Responsable d'opération	1
	Technicien	1
	Topographe	1
	Spécialiste céramologue médiéviste	1
	Moyens de terrassement	Pelle 9 tonnes godet 2 m
<b>Phase de post-fouille</b>		<b>Total 7 jours ouvrés</b>
	Responsable d'opération	1
	Technicien	1
	Spécialiste	1
	Topographe	1



## ARRÊTÉ DE DÉSIGNATION



PRÉFET DE LA RÉGION HAUTS-DE-FRANCE

Décision n° 62\_2018\_029-03 du 08/02/2019  
portant désignation du responsable scientifique d'un diagnostic d'archéologie préventive

Le préfet de région ;

Vu le code du patrimoine et notamment ses articles L.522-1 et R.522-1 ;

Vu le décret du 21 avril 2016 portant nomination de Monsieur Michel LALANDE, en qualité de préfet de la région Hauts-de-France, préfet de la zone défense et sécurité Nord, préfet du Nord ;

Vu l'arrêté ministériel du 12 octobre 2016 portant nomination de Monsieur Marc DROUET, directeur régional des affaires culturelles des Hauts-de-France ;

Vu l'arrêté préfectoral portant délégation de signature à Monsieur Marc DROUET, directeur régional des affaires culturelles Hauts-de-France, en date du 3 janvier 2018 et paru au recueil des actes administratifs n° R32-2018-19 bis du 23 janvier 2018 ;

Vu l'arrêté portant subdélégation de signature aux agents de la direction régionale des affaires culturelles de la région Hauts-de-France en date du 26 janvier 2018 et paru au recueil des actes administratifs n° R32-2018-21 bis du 26 janvier 2018, accordant subdélégation de signature à Monsieur Philippe HANNOIS, conservateur régional adjoint de l'archéologie ;

Vu l'arrêté n° 62\_2018\_029 du 24 septembre 2018 portant prescription d'un diagnostic d'archéologie préventive (AUDRUICQ, PAS-DE-CALAIS, Centre-Ville - Phase 2) ;

Vu l'arrêté n° 62\_2018\_028-02 du 31 octobre 2018 portant attribution de la réalisation d'un diagnostic à un opérateur d'archéologie préventive.

### ARRÊTE

**Article 1** - Madame Hélène AGOSTINI est désignée en tant que responsable scientifique du diagnostic prescrit par l'arrêté du 24 septembre 2018 susvisé. L'opération est enregistrée sous le code : 158705.

**Article 2** - Le directeur régional des affaires culturelles est chargé de l'exécution du présent arrêté, qui sera notifié à :

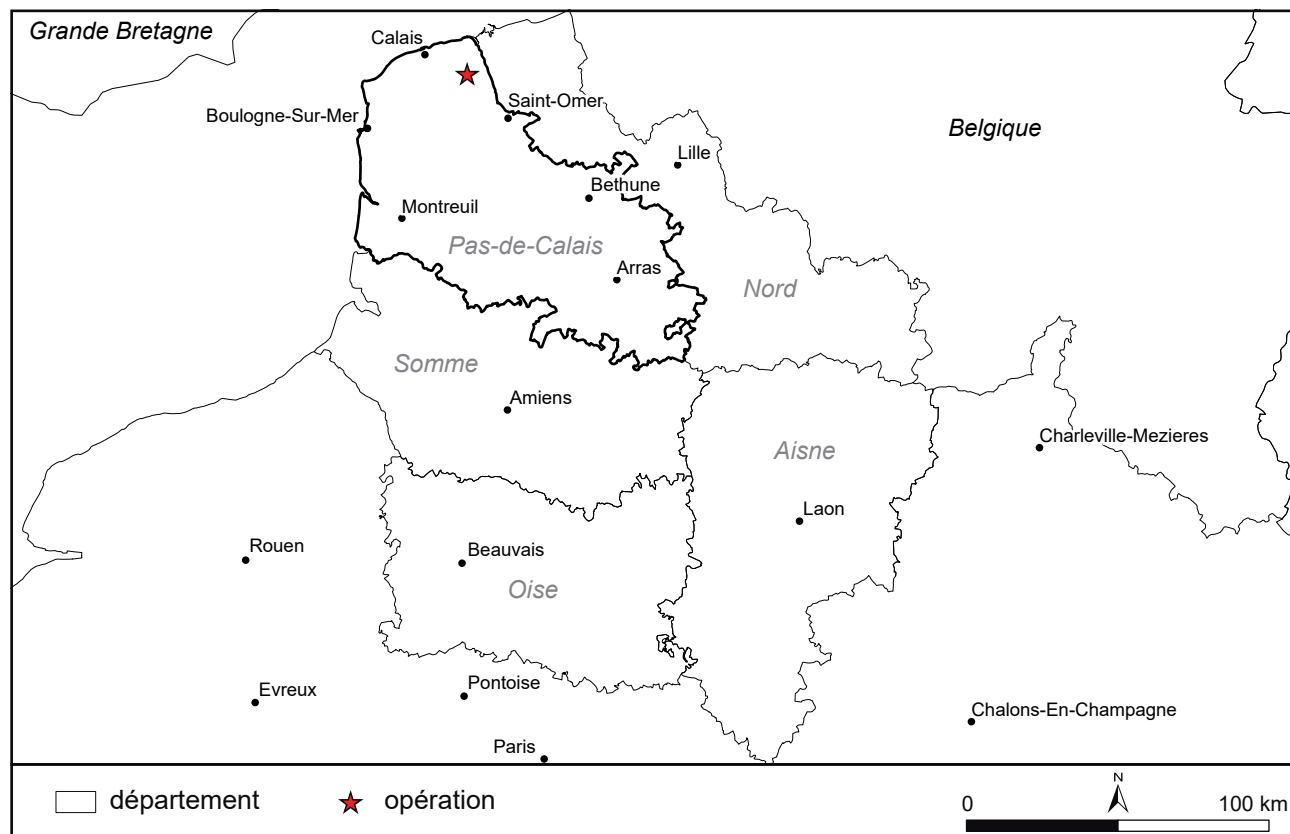
Mairie d'Audruicq,  
Madame Hélène AGOSTINI,  
Département du Pas-de-Calais.

Fait à LILLE, le 8 février 2019.

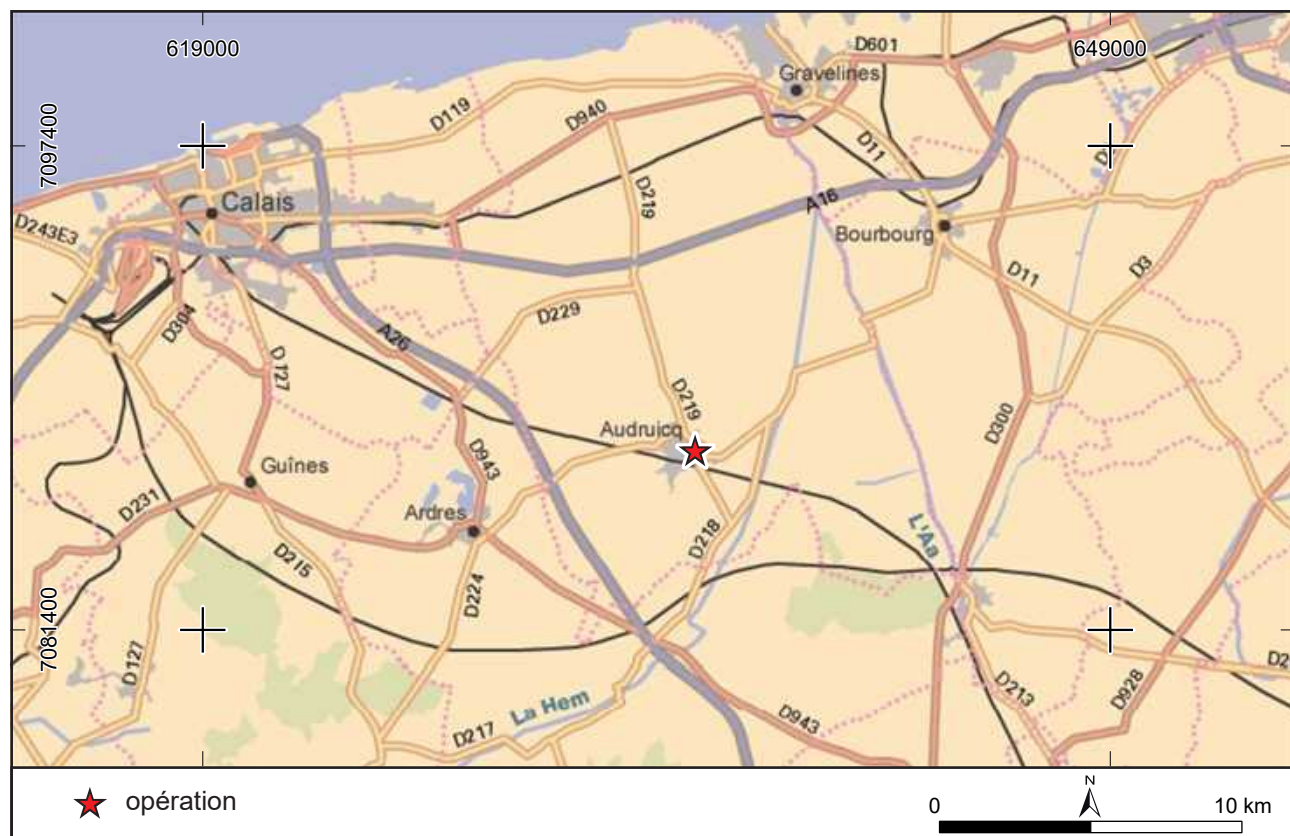
Pour le Préfet de Région,  
et par délégation,  
le Directeur régional des affaires culturelles,  
et par subdélégation  
Le Conservateur régional adjoint de l'archéologie

Philippe HANNOIS

## DOCUMENTS CARTOGRAPHIQUES



**Fig. 1** Audruicq, Centre-ville, phase 2, localisation régionale de la commune, carte au 1/2 500 000, O. Dewitte - DA, CD 62.



**Fig. 2** Audruicq, Centre-ville, phase 2, carte au 1/250 000 (IGN BD Raster), O. Dewitte - DA, CD 62.



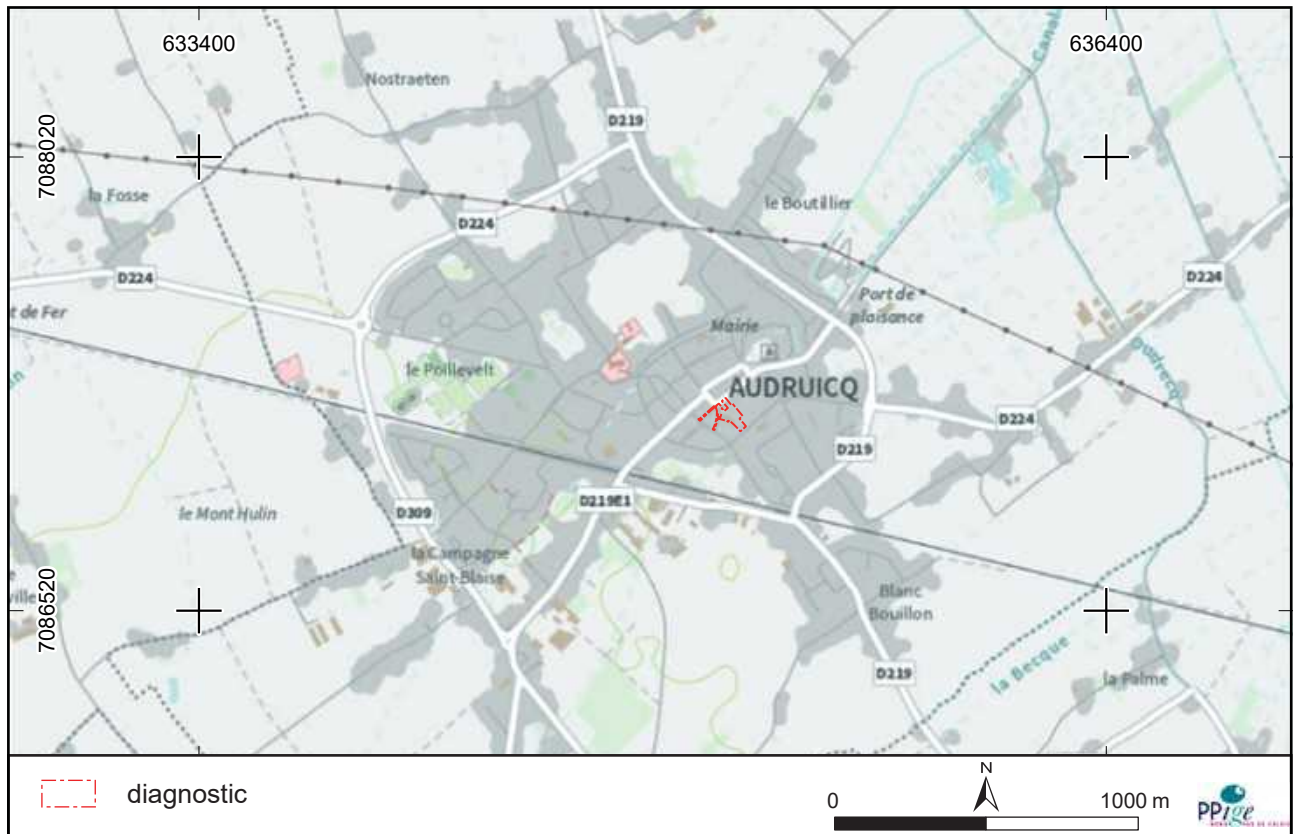


Fig. 3 Audruicq, Centre-ville, phase 2, carte au 1/25 000 (IGN scan 25), O. Dewitte - DA, CD 62.

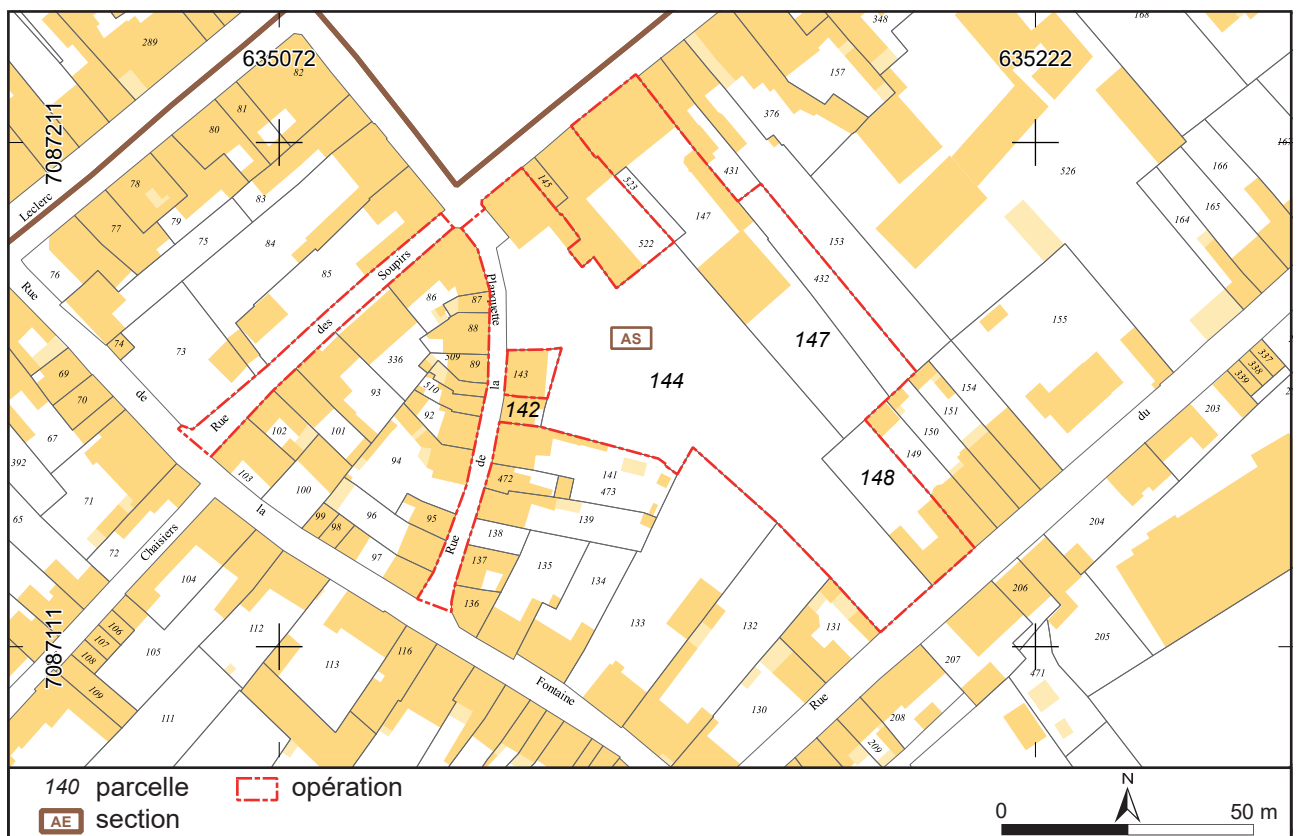


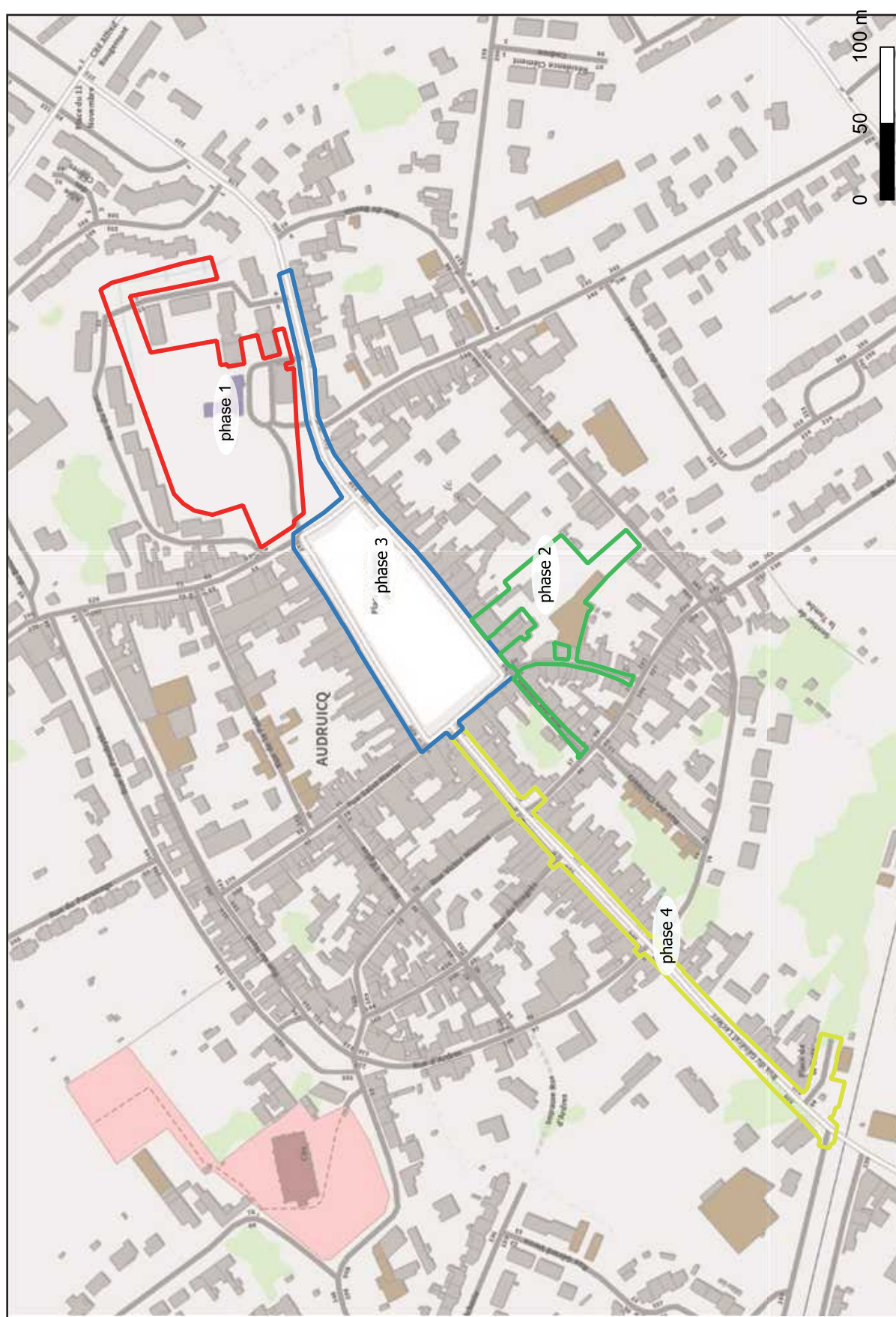
Fig. 4 Audruicq, Centre-ville, phase 2, localisation du site sur le cadastre, O. Dewitte - DA, CD 62.



## SECTION 2 : L'OPÉRATION ARCHÉOLOGIQUE ET SES RÉSULTATS

---

<b>1. État des connaissances</b> .....	29
1.1 Le projet d'aménagement (O. Dewitte) .....	29
1.2 Le contexte environnemental .....	29
1.2.1 Le contexte géologique (M. Meurisse-Fort) .....	29
1.2.2 Le contexte hydrologique (H. Agostini) .....	32
1.3 Contextes historique et archéologique (O. Dewitte) .....	33
1.3.1 Les sources .....	33
1.3.2 Découvertes archéologiques des périodes anciennes .....	33
1.3.3 Audruicq au Moyen-Âge .....	34
1.3.4 L'iconographie .....	35
1.3.5 L'époque moderne et contemporaine .....	36
<b>2. Stratégie et méthodes mises en œuvre (O. Dewitte)</b> .....	39
2.1 Les contraintes environnementales .....	39
2.2 Méthodologie .....	39
2.2.1 Le décapage et la fouille .....	39
2.2.2 Gestion de la documentation scientifique et du mobilier .....	39
<b>3. Description archéologique (H. Agostini)</b> .....	44
3.1 Les vestiges d'une occupation agraire (tranchée 36) .....	44
3.2 Les vestiges d'un habitat (tranchée 1) .....	50
3.3 Des parcelles en jardin (tranchée 55 et 11) .....	56
3.4 Les vestiges d'une cour (tranchée 24) .....	58
<b>4. Synthèse</b> .....	61
<b>5. Conclusion</b> .....	63
<b>6. Bibliographie</b> .....	64
<b>7. Table des figures</b> .....	67



**Fig. 5 :** Audruicq, Centre-ville, phase 2, plan des différentes phases d'intervention, *Mairie d'Audruicq*.

## Audruicq, Centre-ville, phase 2

---

### 1. État des connaissances

#### 1.1 Le projet d'aménagement (O. Dewitte)

La commune d'Audruicq projette d'effectuer divers travaux d'aménagement du cœur de ville, répartis sur 4 phases (**Fig. 5, p. 28**). La deuxième phase concerne la rue des Soupirs, la rue de la Planquette et la place nouvelle des ex-services techniques, sur une surface de 5012 m<sup>2</sup>.

Rue des Soupirs et rue de la Planquette, la commune a pour projets de renforcer et d'aménager la chaussée, ainsi que de remplacer l'assainissement de surface et d'enfouir les divers réseaux aériens. Entre la rue du Sud et la place du Général de Gaule, la place nouvelle des ex-services techniques, doit subir plusieurs aménagements : la création de 94 places de parking, d'un jardin public et d'un accès piétonnier pour l'école de musique.

Ce projet et son potentiel impact sur le sous-sol ont conduit le Service régional de l'Archéologie des Hauts-de-France à prescrire un diagnostic qui a été réalisé par la Direction de l'Archéologie du Pas-de-Calais sous la conduite d'Hélène Agostini.

#### 1.2 Le contexte environnemental

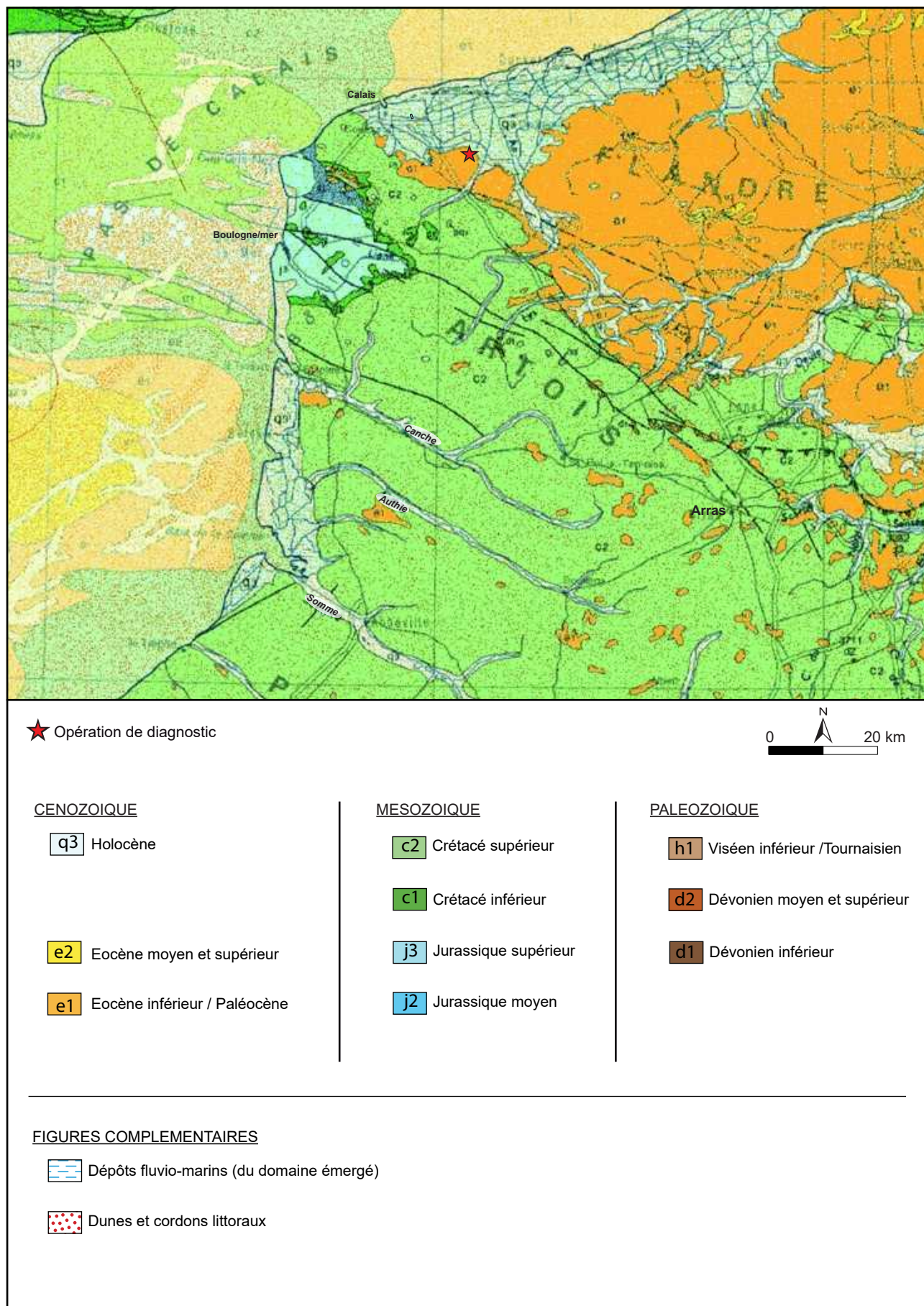
##### 1.2.1 Le contexte géologique (M. Meurisse-Fort)

Le diagnostic se situe sur la commune d'Audruicq, dans le bassin-versant de l'Aa. Il est positionné en bordure interne de la plaine maritime flamande (Flandre intérieure – collines éocènes). La plaine alluviale du Tired-La Hem s'étend à l'est de l'emprise, le cours d'eau rejoignant l'Aa à Sainte-Marie-Kerque vers 5 m d'altitude.

Au sud de l'emprise, le substratum cénozoïque se partage essentiellement entre les Epanrages de Cailloutis de silex (Ls), les Argiles des Flandres yprésiennes (e4-3) et les Sables du Quesnoy (e2b).

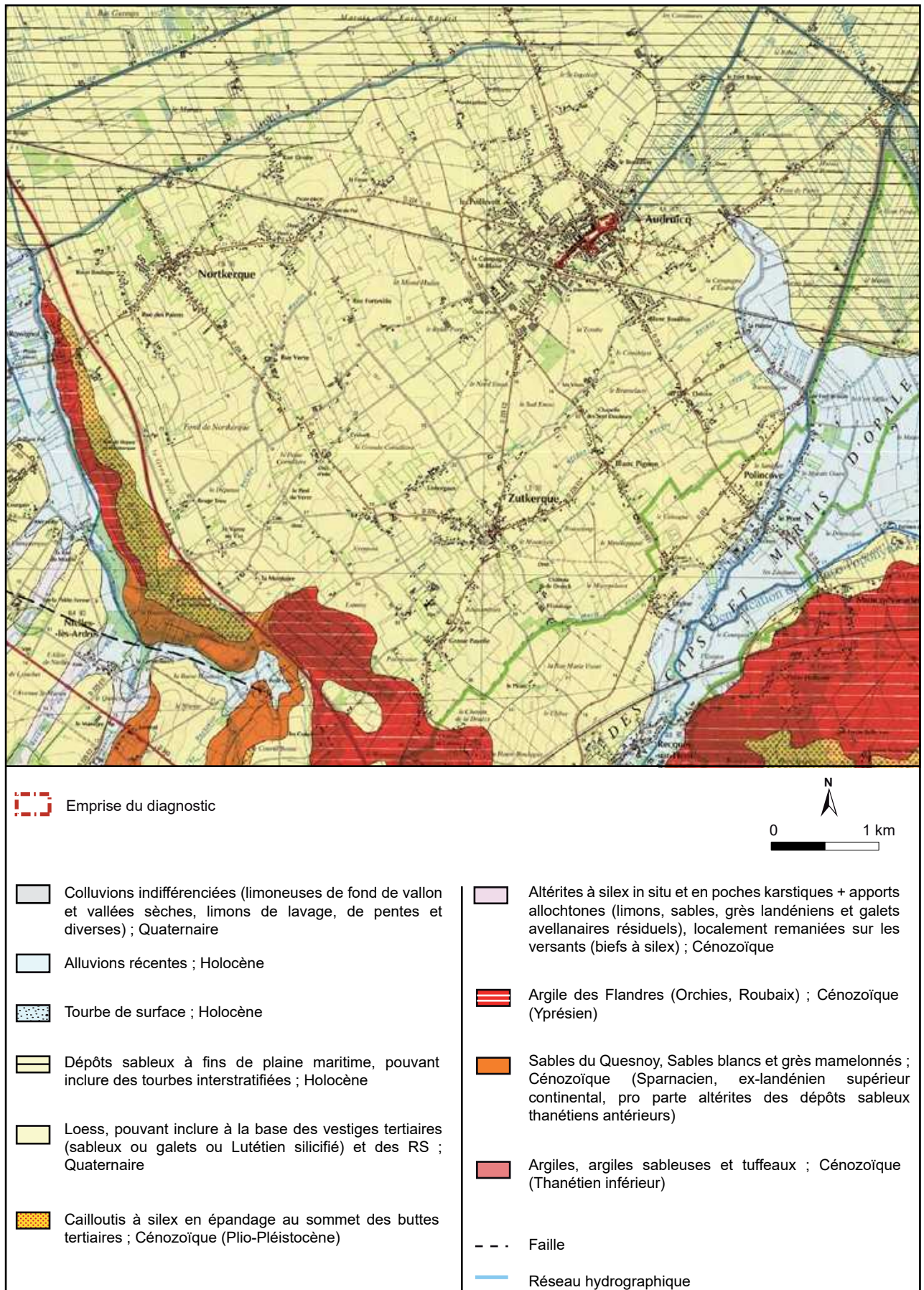
Concernant les formations superficielles, le diagnostic s'insère dans les Lœss pléistocènes (LP), composés d'un limon argilo-sableux décalcifié au sommet et d'un limon plus sableux à granules de craie à la base. À l'est de l'emprise s'étendent les alluvions récentes du Tired – La Hem (Fz ; marais). Au nord de l'emprise, les faciès de la plaine maritime sont caractérisés par des sables fins interstratifiés de tourbes holocènes (Mzb) (cartes géol) (Bonte et al. 1971 ; Chantraine et al. 1996 ; Lacquement et al. 2004 ; BRGM-Infoterre 2019).





**Fig. 6 :** Audruicq, Centre-ville, phase 2, extrait de la carte géologique au millionième (Chantraine et al. 1996 ; BRGM-Infoterre 2019), M. Meurisse-Fort - DA, CD 62.





**Fig. 7 :** Audruicq, Centre-ville, phase 2, extrait de la carte géologique au 1/50 000 harmonisée (Lacquement et al. 2004 ; BRGM-Infoterre 2019), M. Meurisse-Fort - DA, CD 62.



### 1.2.2 Le contexte hydrologique (H. Agostini)

La ville d'Audruicq est implantée à proximité de deux rivières (Meulestroom et Stawaert) et d'une zone de marais que le comte de Guînes Baudouin II, dans le dernier quart du XII<sup>e</sup> s., aurait fait assécher « avec tant d'industrie et de succès qu'il les convertit en terres labourables » (Piers 1843 : 6). L'iconographie ancienne illustre bien cette omniprésence de l'eau, notamment le cadastre napoléonien de 1833 où figurent de nombreux canaux et retenues d'eau dans l'enceinte de la ville.

L'emprise du diagnostic se situe donc dans une zone fortement humide, la nappe apparaissant actuellement à 1,4 m sous le niveau de circulation actuel. Le sondage 87 réalisé dans la cave 3 a permis d'observer l'impact des fluctuations de son niveau sur le facies de l'encaissant (**Fig. 8, p. 32**). La teinte prise par les couches sédimentaires est un indicateur sur la présence d'engorgement en eau dans le sol. Le fer, qui est un des constituants déterminants de la couleur des sols, passe à l'état réduit dans les couches gorgées d'eau dont l'oxygène est absent. Ces sols prennent alors une teinte à dominante gris-bleu lorsque l'engorgement est permanent ou quasi permanent ou tacheté brun/gris lorsque l'engorgement est temporaire.

Ainsi le niveau 16 est visiblement resté hors eau. Sa matrice limono-argileuse abondamment chargée en oxydes de fer et de manganèse présente une teinte à dominante marron jaunâtre (10YR 5/8). À contrario, le niveau 85 peut être qualifié d'horizon rédoxique. On y distingue à la fois des taches d'oxydation du fer et des taches de réduction caractérisant les sols temporairement engorgés par l'eau. La réoxydation du fer plus importante au niveau des conduits racinaires fait apparaître l'existence d'un sol végétalisé au sommet du niveau 85. Le niveau 86 est quant à lui qualifié d'horizon réductique. Sa matrice à dominante gris-bleue, chargée en nodules ferro-manganiques est caractéristique d'un engorgement permanent.



**Fig. 8 :** Audruicq, Centre-ville, phase 2, l'encaissant et les fluctuations de la nappe, *cliché O. Dewitte - DA, CD 62.*



## 1.3 Contextes historique et archéologique (O. Dewitte)

### 1.3.1 Les sources

La présente notice s'appuie sur deux types de sources, anciennes et récentes. Pour les XI<sup>e</sup> et XII<sup>e</sup> s., la chronique de Lambert d'Ardres sur Guînes et Ardres est une source riche bien que très subjective (Lambert d'Ardres 1855). En tant que chroniqueur du XIII<sup>e</sup> s., il nous livre de précieuses informations sur la fondation d'Audruicq et surtout sur le rapport qu'entretenaient les comtes de Guînes avec celle-ci.

Par ailleurs, l'apport des synthèses produites au XIX<sup>e</sup> s. par des érudits régionaux, tels que Pierre-Jean-Marie Collet, le curé Haigneré et Henri Piers, n'est pas négligeable. Hélas, comme l'usage le voulait, ils ne citent aucune source sur laquelle nous pourrions revenir directement. En outre, des synthèses récentes portant sur le comté de Flandres, de Jean-François Nieuws, et sur le comté de Guînes, d'Eric Buy, Stéphane Curveiller et Jacques Louf, offrent un contexte politique général dans lequel nous pouvons placer Audruicq entre les XI<sup>e</sup> et XVIII<sup>e</sup> s.

### 1.3.2 Découvertes archéologiques des périodes anciennes

La présence humaine à Audruicq, aux époques protohistorique et antique, a été attestée à l'occasion de diagnostics en 2009 et 2011 (Fig. 9, p. 33) ; (Fig. 10, p. 34). Conduits par Emmanuel Elleboode, Route de Nortekerque (n° 1), et par Samuel Desoutter, rue de l'Ouest Moulin (n° 2 et 3), ils ont mis en évidence des réseaux de fossés, de type parcellaire et de drainage, ainsi que des fosses de rejet (Elleboode 2009, Desoutter 2001). Toutefois, ces deux opérations, situées au nord-ouest du centre de la ville, semblent en périphérie du « cœur » d'une occupation datée du 2<sup>nd</sup> âge du Fer et potentiellement du début de l'Antiquité.

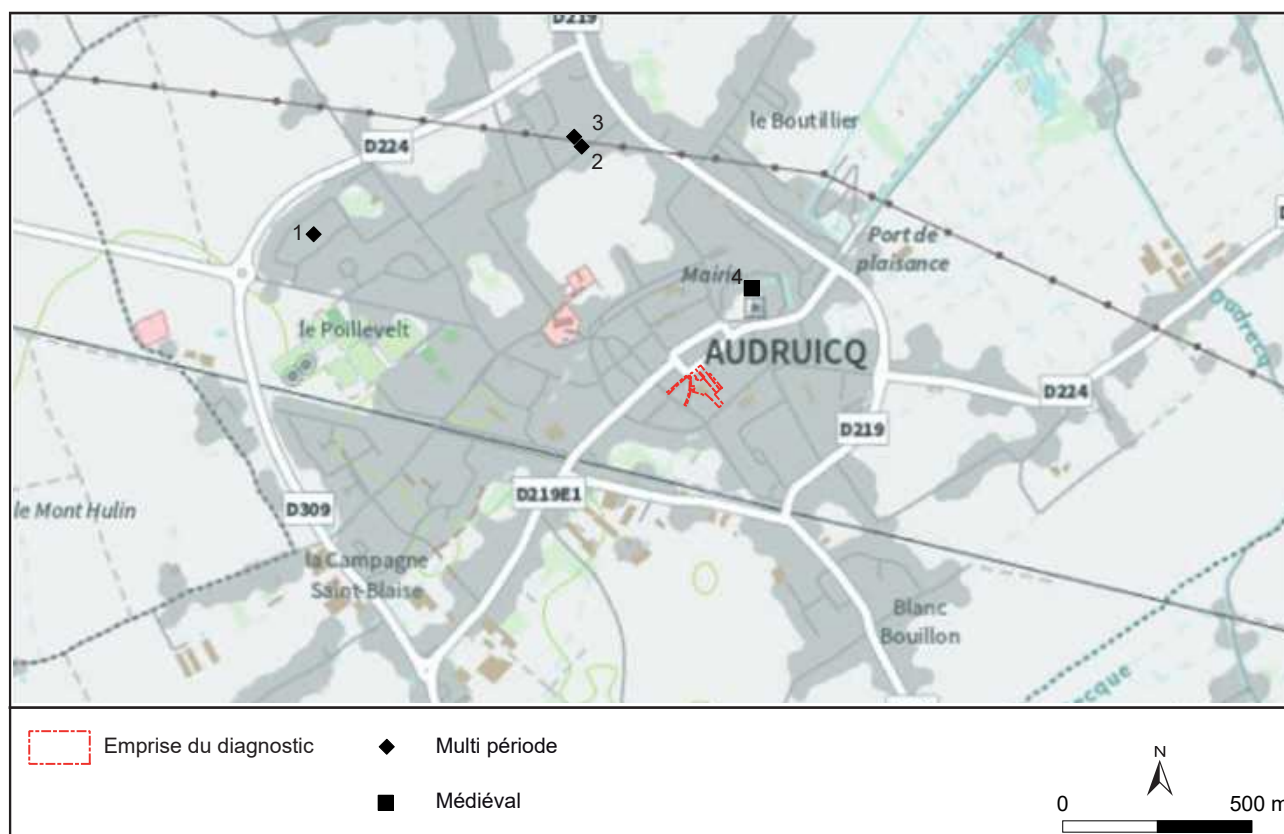


Fig. 9 : Audruicq, Centre-ville, phase 2, carte du contexte archéologique au 1/20 000, O. Dewitte - DA, CD 62.

	Commune	Lieu dit	Vestige	Chronologie	Référence bibliographique
1	Audruicq	Avenue de Nortkerque	fosse, fossé (réseau de), trou de poteau	2e âge du Fer - Gallo-romain	Elleboode 2009
2	Audruicq	Rue de l'Ouest Moulin	fosse, fossé (réseau parcellaire)	Âge du Fer - Gallo-romain	Desoutter 2011
3	Audruicq	Rue de l'Ouest Moulin	fossé (réseau parcellaire)	Moyen Âge - Période récente	Desoutter 2011
4	Audruicq		motte castrale	Moyen Âge Classique	Carte Archéologique, SRA

**Fig. 10 :** Audruicq, Centre-ville, phase 2, le contexte archéologique, O. Dewitte - DA, CD 62.

### 1.3.3 Audruicq au Moyen-Âge

Orthographiée différemment selon les sources du XIX<sup>e</sup> s. (Audruicq, Audruick), la ville porte le nom d'Alderwic dans les chroniques de Lambert d'Ardres. L'étymologie latine donne le sens de vieux quartier à cette toponymie.

Lambert d'Ardres raconte, sans précision chronologique, qu'un riche homme du pays de Brédénarde aurait fait élever par suffisance une motte sur laquelle il aurait érigé un fort et entouré celle-ci d'une digue. L'auteur précise la localisation en ces simples termes : « en la ville d'Audruicq, du côté nord ». Le comte de Guînes en réaction détruit cette construction. Ce lieu porte à partir de ce moment le nom de « Clos Almer », du nom du riche malchanceux (Lambert d'Ardres 1855 : 176). On ne trouve aujourd'hui plus trace de ce lieu-dit.

Est-ce sur cette première motte que se trouvait le château évoqué par Lambert d'Ardres lors des événements de 1138 ? Alors que la succession du comté est troublée par la mort de Manassès (5<sup>ème</sup> comte de Guînes), Arnoul de Gand, neveu de celui-ci, s'empare du comté au détriment d'Albert Sanglier récemment marié à la petite fille de Manassès, Béatrix. Arnoul de Gand, soutenu par les puissants locaux, est défié par le Châtelain de Bourbourg, père de Béatrix. Un premier affrontement a lieu en 1138 à Audruicq. Henri de Bourbourg tenant un château élevé sur une motte et entouré d'une digue et d'un mur, Arnoul de Gand est contraint d'occuper l'église qu'il « fortifia de gens de guerre et autres munitions comme une place forte » (Lambert d'Ardres 1855 : 172-174).

Suite à sa défaite, Henri de Bourbourg se retranche dans son château. Il profite de la pénombre de la nuit pour envoyer des « mesureurs et maîtres charpentiers » prendre les dimensions de la motte du Clos Almer. En se basant sur ces données, il fait pré-fabriquer une tour en son domaine. Au cours d'une seconde nuit, il fait ériger cette tour sur la motte et la nomme La Fleur, car comme le précise Lambert d'Ardres, il y installe « l'élite de ses [soldats] et de ses archers » (Lambert d'Ardres 1855 : 178). Une seconde bataille a lieu au cœur de la ville. Bien que victorieux, Henri de Bourbourg quitte sa position pour rejoindre sa châtellenie, craignant le courroux d'Arnoul de Gand. Ce dernier fait raser une nouvelle fois la tour et les murs et clôtures dressés sur la motte Almer. Lambert d'Ardres précise que depuis la motte Almer est restée telle quelle.

L'histoire d'Audruicq est indissociable de celle du comté de Guînes. Audruicq est érigée en ville par le comte de Guînes Baudouin II dans le dernier quart du XII<sup>e</sup> s. Il aurait, selon Henri Piers, bibliothécaire de Saint-Omer et auteur des *Petites histoires du canton d'Audruicq*, fait « entourer la ville de doubles fossés avec une terrasse au milieu [la motte], bâtit [...] une chapelle en l'honneur de Saint-Nicolas et dessécha les marais voisins avec tant d'industrie et de succès qu'il les convertit en terres labourables » (Piers 1843 : 6). Par ailleurs, il fait transférer le marché qui se tenait jusqu'alors à Zutkerque, en pays Brédénarde, à Audruicq et lui permet la tenue d'une foire annuelle. Les privilèges, lois et coutumes d'Audruicq sont confirmés en 1272 par le comte Arnoul III.


Audruicq, comme l'ensemble du comté de Guînes, est au cœur des conflits de la fin du XII<sup>e</sup> et du début du XIII<sup>e</sup> s. opposant le roi Louis VII et le comte de Flandre Philippe d'Alsace. En 1209, Philippe Auguste s'empare de Guînes (Haighneré 1882 : 28-29), le comté est aux mains du roi de France au moment où la Guerre de Cent Ans se déclenche en 1338. Alors que les Anglais tiennent Calais, le comté de Guînes devient une pièce maîtresse de leur implantation continentale. Les places fortes tombent les unes après les autres. De la sorte, les troupes anglaises s'emparent d'Audruicq en 1352, profitant de l'état inachevé des fortifications entreprises par Bauduin II (Piers 1843 : 10). Les puissants du pays de Brédénarde, ceux d'Audruicq et d'Ardres, se rendent en novembre 1360 à Calais pour se soumettre au commandement anglais (Haighneré 1882 : 47), suite au traité de Brétigny dans lequel le comté de Guînes est cédé à Édouard III, roi d'Angleterre.

Audruicq fait dès lors partie du Pale anglais (c'est-à-dire les possessions continentales), une garnison y est installée (Buy et al. 2007 : 68). Toutefois, en 1377, Philippe le Hardi assiège Audruicq, les soldats anglais cèdent face aux coups de l'artillerie française. Une garnison française y reste, assurant le maintien de cette place. La ville continue à subir les affres de la guerre durant le XV<sup>e</sup> s., elle est notamment ravagée par les Anglais en 1436 (Piers 1843 : 11), mais elle demeure française jusqu'en 1529, date du traité de Cambrai lors duquel elle est cédée à Charles Quint et entre alors dans le territoire des Pays-Bas espagnols. Un nouveau siège se tient en 1595, mais par la Paix de Vervins, Audruicq demeure espagnole. Enfin durant la guerre opposant le Royaume de France à celui d'Espagne au cours du XVII<sup>e</sup> s., Audruicq est à nouveau assiégée en 1634 et 1638 (Piers 1843 : 12). Elle devient définitivement française en 1678 avec la Paix de Nimègue.

### 1.3.4 L'iconographie

Ces sièges successifs, bien qu'éloignés les uns des autres, laissent supposer que les remparts de la ville se dressaient alors encore. Cependant la représentation d'Audruicq dans l'album de Croÿ (Fig. 11, p. 35), réalisé au tournant des XVI<sup>e</sup> et XVII<sup>e</sup> s., figure la ville dénuée de rempart. On y voit la place du marché, inchangée aujourd'hui, une église légèrement en retrait de la place et un château, à l'endroit du château actuel (Duvosquel 1990 : 343).

Une carte du milieu du XVII<sup>e</sup> s. montre Audruicq sans rempart et son château est représenté entouré de ses fossés, est annoté « Fort Ruyné » (Fig. 12, p. 36). Creusés postérieurement à la réalisation de la carte, le canal reliant Saint-Omer à Calais et son tronçon secondaire, acheminant au réseau principal les deux rivières coulant à Audruicq, ne figurent pas.



**Fig. 11 :** Audruicq, Centre-ville, phase 2, « Audruicq pays de Brédénarde », XVI-XVIIe, extrait de l'album de Croÿ (Duvosquel 1990 : 33).



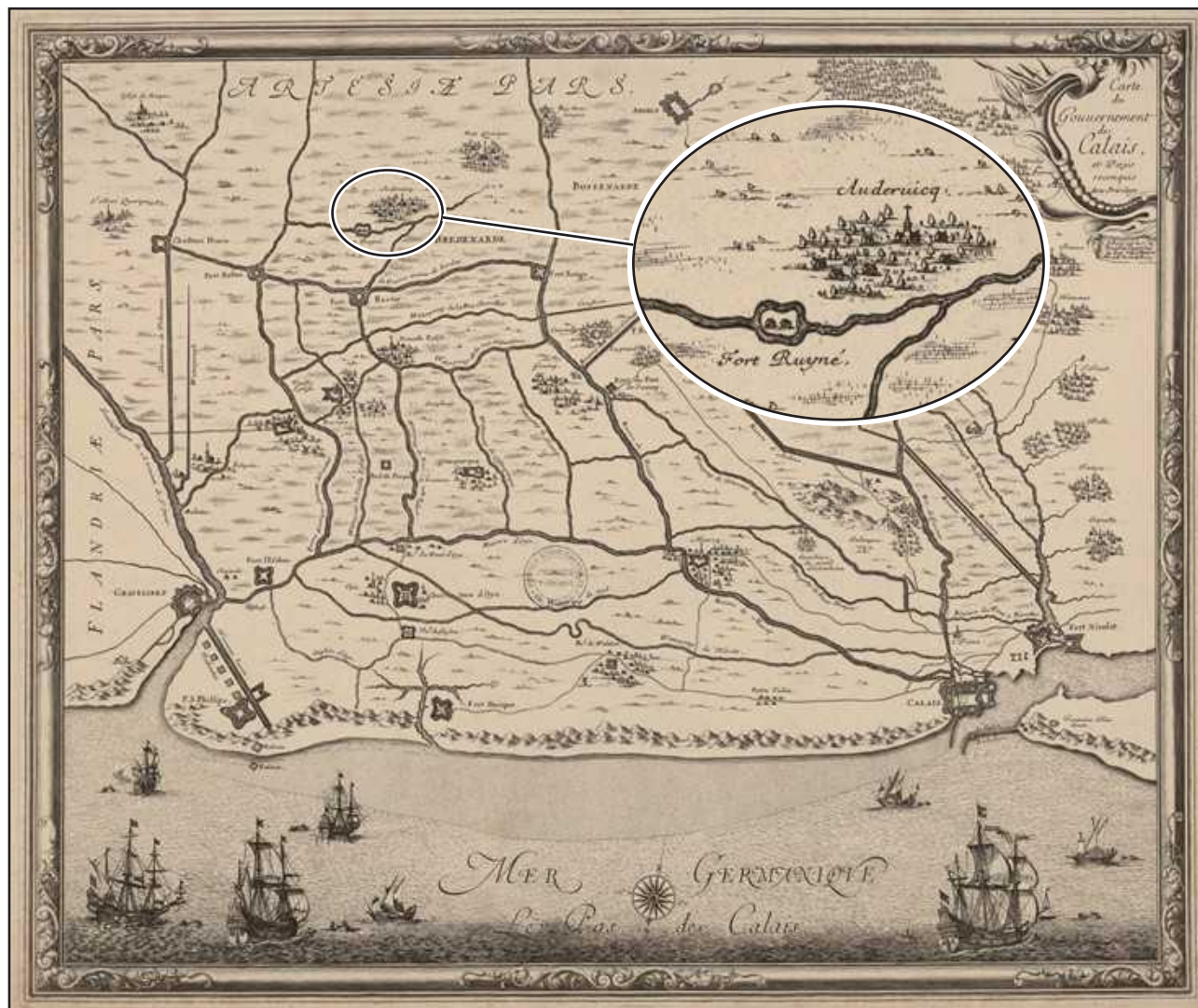


Fig. 12 : Audruicq, Centre-ville, phase 2, carte datée de 1644 présentant la ville d'Audruicq et son « Fort Ruyné »

### 1.3.5 L'époque moderne et contemporaine

En 1680, le canal reliant Saint-Omer à Calais est creusé, il passe à proximité d'Audruicq et recueille les eaux des deux rivières de la ville (Meulestroom et Stawaert) sous le nom de canal de Stawaert (Collet 1833 : 251).

Henri Piers évoque, d'après des archives qu'il a consultées datant du début du XVIII<sup>e</sup> s., les vestiges du rempart qui indiquent son ancien tracé. De même, relatant des faits divers du premier tiers du XIX<sup>e</sup> s., il situe un incendie dans une « petite chaumière du rempart » (Piers 1843 : 23-27). Est-ce uniquement la toponymie qui a persisté, ou le démantèlement était-il alors incomplet ? On peut supposer que son tracé correspond à la rue apparaissant sur le cadastre napoléonien de 1833 sous le nom de rue du Rempart. Sur ce même document on peut observer un ruisseau ou petit canal nommé « Becq du rempart », probable vestige du fossé du rempart. La place du marché est entourée de bâti alors que l'arrière des parcelles est encore en jardin (Fig. 13, p. 37) ; (Fig. 14, p. 38).

## Conclusion

La faiblesse des sources iconographiques et des sources historiques accessibles ne permet de restituer que très partiellement l'apparence du centre de cette ville de fondation ancienne. La place du marché reste un repère à travers les siècles, tout comme l'emplacement du château vraisemblablement proche de la motte aujourd'hui très arasée. Le démantèlement du rempart n'est pas précisément daté, alors que la toponymie des rues et leur organisation nous permettent d'en discerner le tracé. De plus, les travaux entrepris par le comte Baudouin II au XII<sup>e</sup> s. pour l'assèchement des terres d'Audruicq durent profondément transformer le paysage humide de cette ville de la plaine maritime.



**Fig. 13 :** Audruicq, Centre-ville, phase 2, Audruicq en 1833, extrait du cadastre napoléonien, O. Dewitte - DA, CD 62.





**Fig. 14 :** Audruicq, Centre-ville, phase 2, extrait du cadastre napoléonien, *O. Dewitte - DA, CD 62.*

## **2. Stratégie et méthodes mises en œuvre (O. Dewitte)**

### **2.1 Les contraintes environnementales**

De nombreuses contraintes environnementales ont impliqué une adaptation de la méthode d'intervention. En premier lieu, la présence de nombreux réseaux et canalisations enterrés a conditionné l'implantation des tranchées de diagnostic, nécessitant le découpage préalable de l'enrobé et du tertiaire sur une épaisseur conséquente. Par ailleurs, l'accès à l'école de musique s'élevant au cœur de l'emprise, a nécessité la matérialisation d'un cheminement protégé par des barrières dans l'espace à diagnostiquer. La rénovation des locaux de la Communauté de Communes a motivé l'installation de préfabriqués, eux aussi sur l'emprise, ainsi qu'un second cheminement. D'autre part, l'enfouissement des réseaux aériens prévus rue de la Planquette et rue des Soupis, étant reportés à une date ultérieure, les observations archéologiques prévues dans ces secteurs le sont également. De la sorte, 50 % de l'emprise se sont avérés inaccessibles (2478 m<sup>2</sup> sur 5012 m<sup>2</sup>).

Le creusement de la tranchée 66 a révélé une pollution importante des sédiments aux hydrocarbures. Afin de limiter l'exposition du personnel à ces polluants, toutes observations archéologiques dans ce secteur ont été suspendues.

### **2.2 Méthodologie**

#### **2.2.1 Le décapage et la fouille**

Le diagnostic archéologique de la deuxième phase de l'aménagement du cœur de ville s'est déroulé du 18 au 20 février 2019. Conduite par Hélène Agostini, l'équipe était composée de deux techniciens de fouille et d'une topographe.

Six tranchées ont été exécutées à l'aide d'une pelle mécanique équipée d'un godet lisse de 1,80 m et d'un godet à dents de dimension moindre. Ces ouvertures totalisent 245 m<sup>2</sup>, ce qui correspond à 9,7 % de la surface accessible. Les tranchées ont été creusées à des profondeurs variables justifiées par l'apparition des vestiges, et atteignent au maximum 1,50 m de profondeur.

Les structures mises au jour ont fait l'objet d'enregistrements photographiques et topographiques, de relevés de détail (pour les structures testées manuellement ou mécaniquement) au 1/20e, ou au besoin au 1/10e. L'observation de niveaux archéologiques a motivé la description de leurs textures, compacités, teintes (basées sur le code Munsell, norme principalement utilisée en géologie), et inclusions. Les vestiges sont enregistrés sous la forme d'unité d'enregistrement (UE) de 1 à 100.

Les plans sont le résultat des levées topographiques effectués sur le terrain à l'aide d'un GPS à précision centimétrique et sont systématiquement présentés avec leurs coordonnées en Lambert 93.

#### **2.2.2 Gestion de la documentation scientifique et du mobilier**

La gestion de la documentation scientifique et du mobilier archéologique est conforme au « protocole pour la conservation, le conditionnement, l'inventaire et la remise du mobilier et de la documentation scientifique issus des opérations archéologiques » complément au cahier des charges scientifiques du Service régional de l'archéologie. L'ensemble de la documentation issue du terrain a été archivé et une sauvegarde informatique a été réalisée. Le mobilier archéologique a été inventorié et reconditionné. Ils

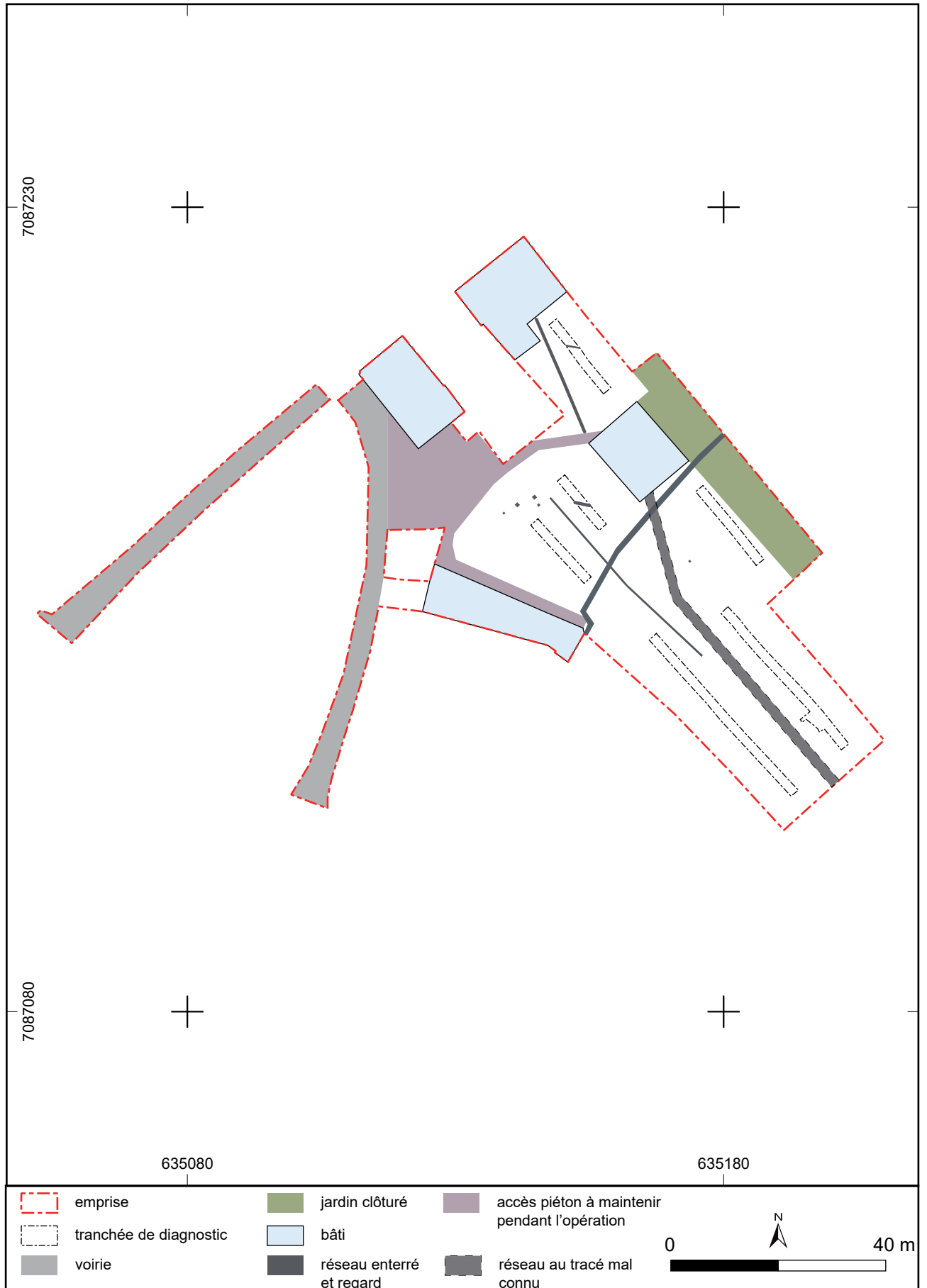
sont conservés à la Direction de l'Archéologie du Pas-de-Calais. L'ensemble des données est enregistré dans le système d'informations archéologiques du Pas-de-Calais (SIA) accessible via extranet. Le SIA est une base de données couplée à un système d'informations géographiques.

L'application SIA se décompose en deux grands modules : le module inventaire et le module recherche. Le module inventaire comprend :

- Les unités d'enregistrement : niveau, structure, sondage...
- Le mobilier archéologique : un inventaire généraliste et des inventaires pour les différents types de mobilier
- La documentation : papier et numérique,
- Les traitements : analyses spécifiques et conservation-restauration,
- La régie.

Le module recherche permet d'effectuer des requêtes multicritères sur l'ensemble des champs des inventaires. Les recherches peuvent être internes à l'opération ou sur l'ensemble des projets.





**Fig. 15 :** Audruicq, Centre-ville, phase 2, plan des contraintes environnementales, O. Dewitte - DA, CD 62.

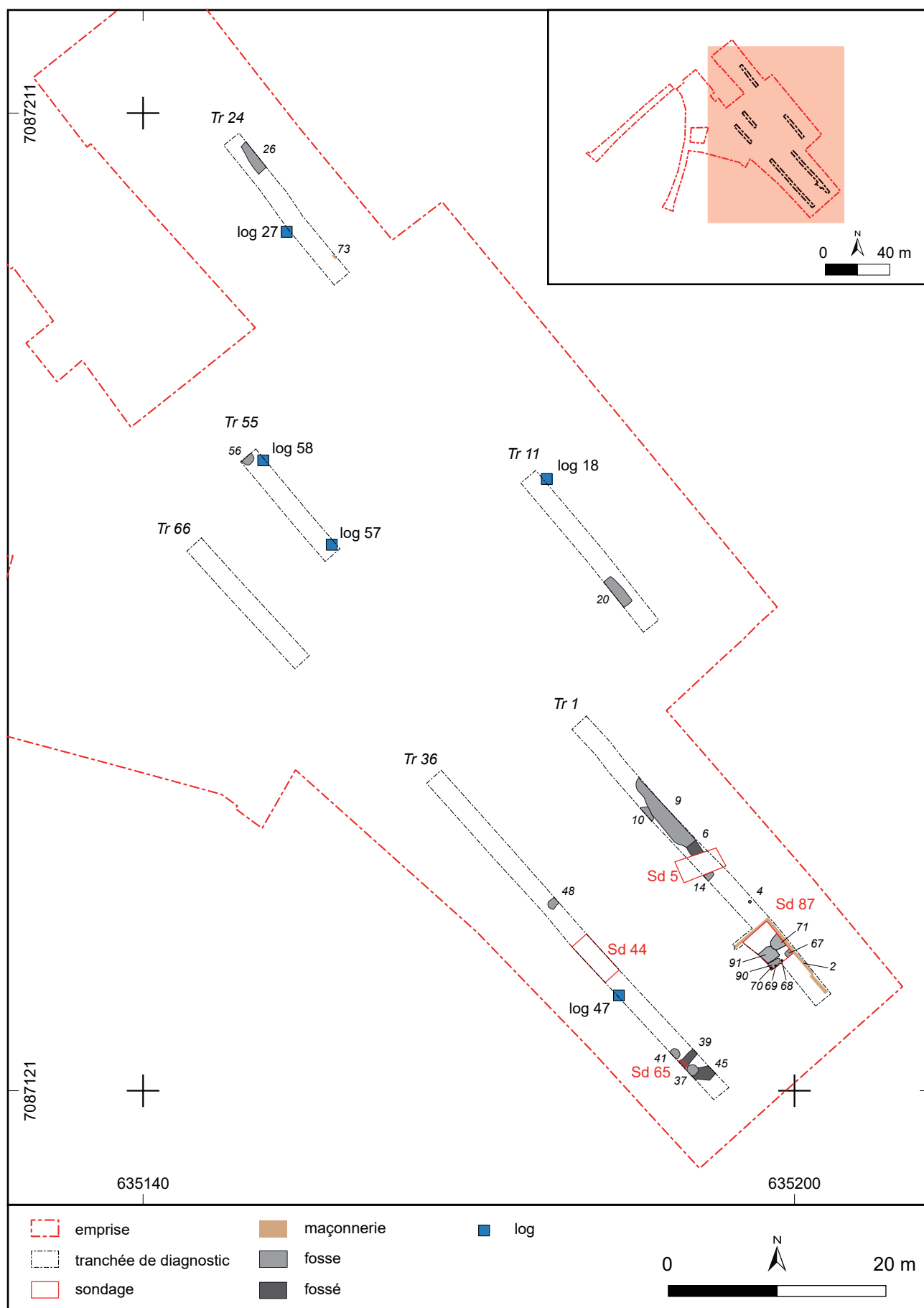
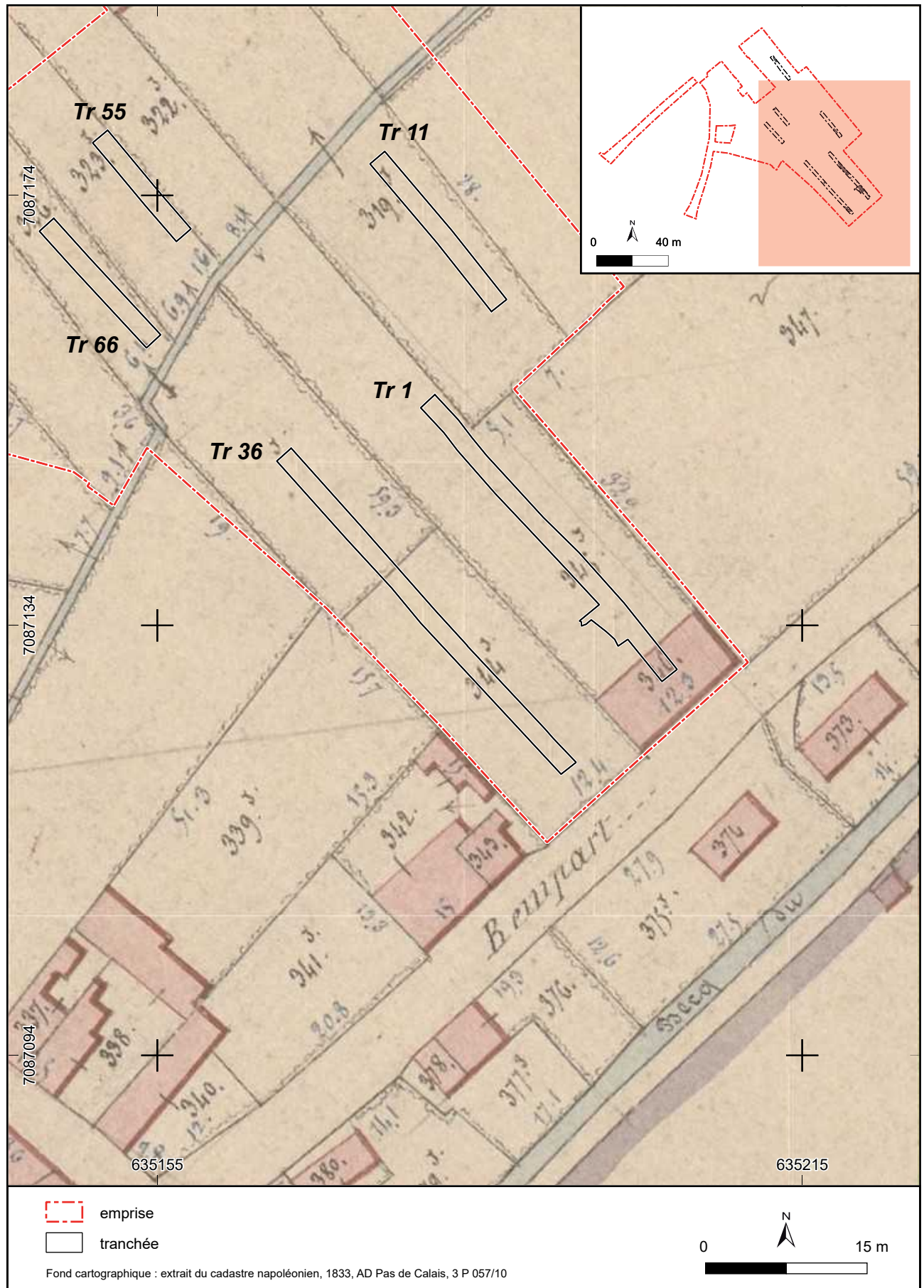


Fig. 16 : Audruicq, Centre-ville, phase 2, plan général des vestiges, O. Dewitte - DA, CD 62.



**Fig. 17 :** Audruicq, Centre-ville, phase 2, plan des ouvertures sur le fond cadastral napoléonien, O. Dewitte - DA, CD 62.

### 3. Description archéologique (H. Agostini)

Les résultats du diagnostic sont présentés par tranchée et dans la mesure du possible selon un déroulé chronologique établi grâce aux données stratigraphiques confrontées aux données fournies par l'étude céramique.

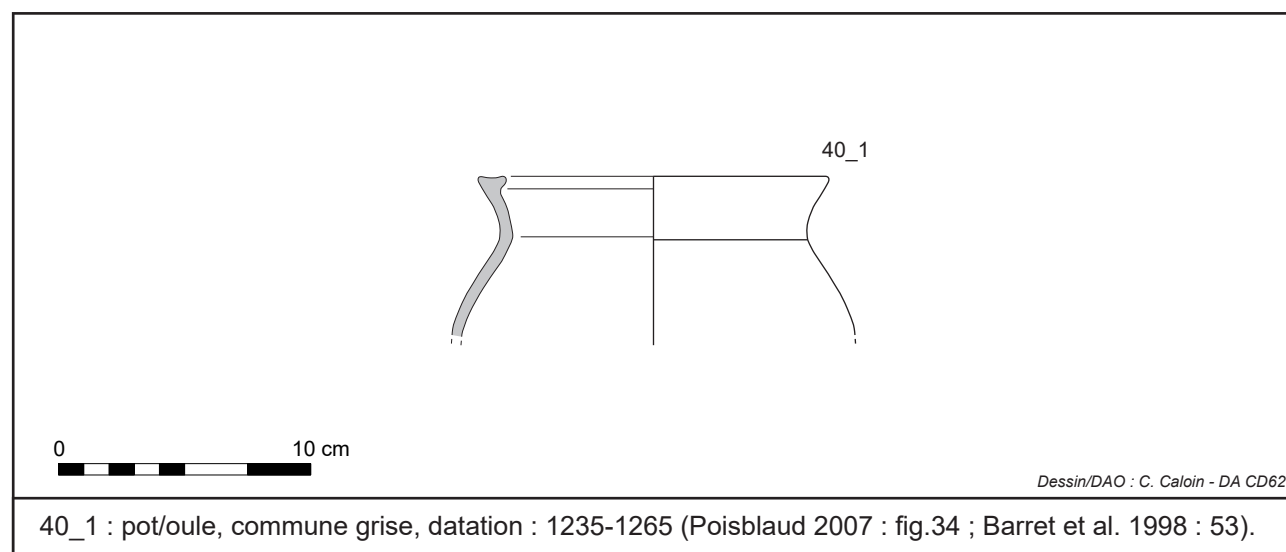
#### 3.1 Les vestiges d'une occupation agraire (tranchée 36)

Réalisé perpendiculairement à la rue du Sud, anciennement rue du Rempart, cette tranchée avait pour but de repérer d'éventuels vestiges liés au rempart médiéval (**Fig. 17, p. 43**). Selon les sources écrites, l'entreprise de fortification de la ville commence avec Baudouin II dans le dernier quart du XII<sup>e</sup> s. mais ne serait pas encore achevée lorsque les troupes anglaises s'emparent d'Audruicq en 1352 (Piers 1843 : 10).

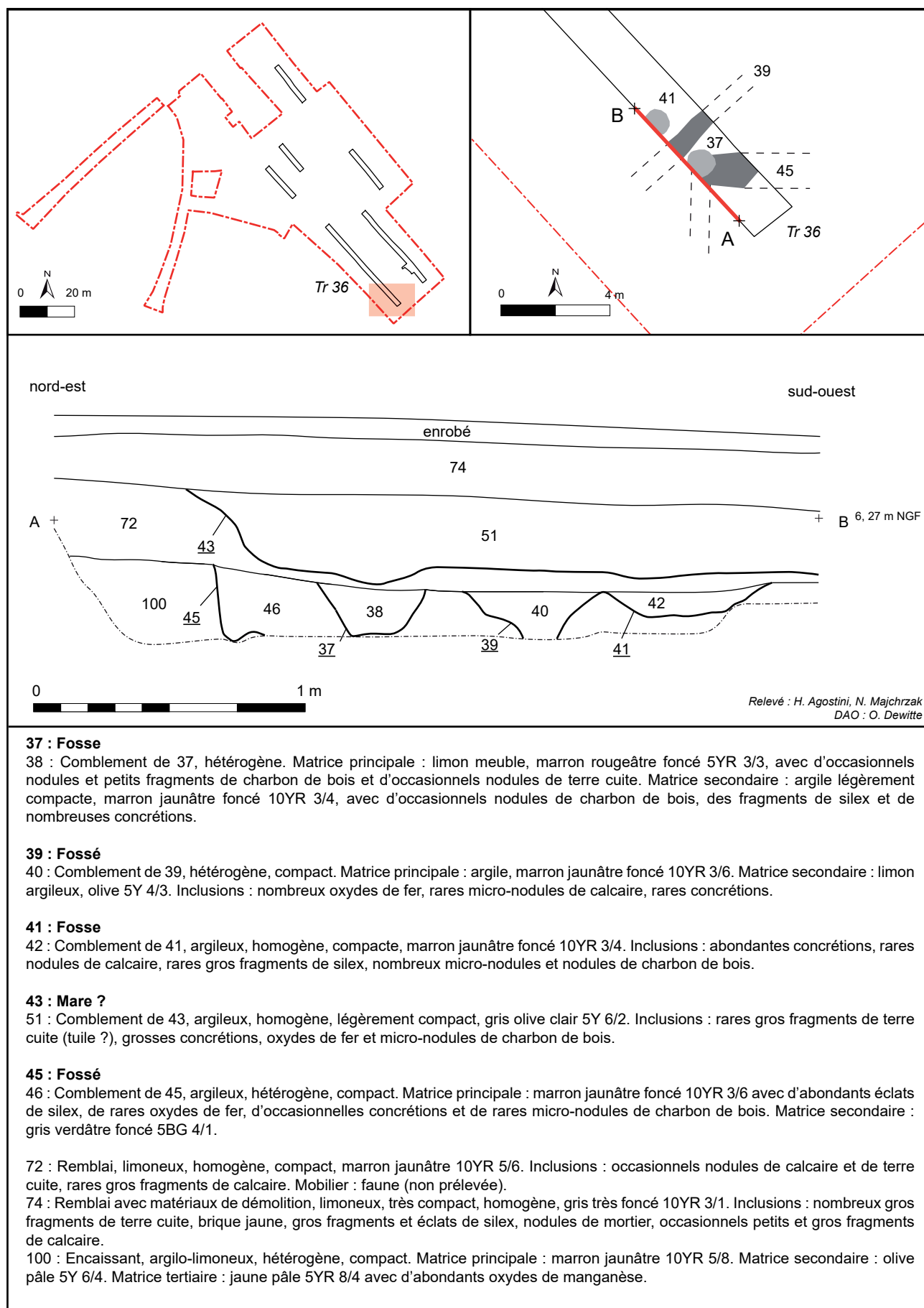
Quatre structures ont été mises au jour à l'extrémité sud de la tranchée. Elles sont creusées dans un niveau naturel (UE 100) argilo-limoneux abondamment chargé en oxyde de manganèse (**Fig. 19, p. 45**).

Le fossé 45, orienté est/ouest, présente un angle vers le sud à son extrémité ouest. Il possède des parois verticales et un fond irrégulier. Son comblement (UE 46) a livré 68 nombre de reste (NR) de céramique pour 7 nombre minimum d'individu (NMI), se répartissant dans les catégories suivantes : céramique coquillée (37 NR), commune grise (30 NR), commune rouge (1 NR). Ce lot compte un bord de pichet/cruche (n° 46\_1) en céramique commune grise qui a pu être daté par comparaison des XIII<sup>e</sup> et XIV<sup>e</sup> s. (Barbé, Bourel 1996 : 155 ; De Groote 2008 : 142 ; Poisblaud 2007 : fig. 32 ; Roy 1998 : 94). On note la présence d'un fragment de bac (n° 46\_2) en pâte coquillée rouge qui ressemble aux exemplaires produits à l'atelier de Guînes aux XIV<sup>e</sup> et XV<sup>e</sup> s. mais avec une lèvre légèrement différente (Willot 2011 : 201) (**Fig. 20, p. 46**). Si la rue du Sud reprend bien le tracé du rempart médiéval, cet angle de fossé, de par son orientation, appartient à une phase antérieure à celui-ci.

À moins de 0,5 m au nord-ouest, le fossé 39, présente quant à lui une orientation sud-ouest/nord-est similaire à la rue du Sud. D'une largeur d'1 m à l'ouverture, il présente des parois irrégulières et un fond en V. Son comblement (UE 40) a livré un fragment de métacarpien de boeuf et 42 NR de céramique pour seulement 2 NMI, principalement en céramique commune grise. Un pot/oule (n° 40\_1) a pu être daté par comparaison du milieu du XIII<sup>e</sup> s. (**Fig. 18, p. 44**).

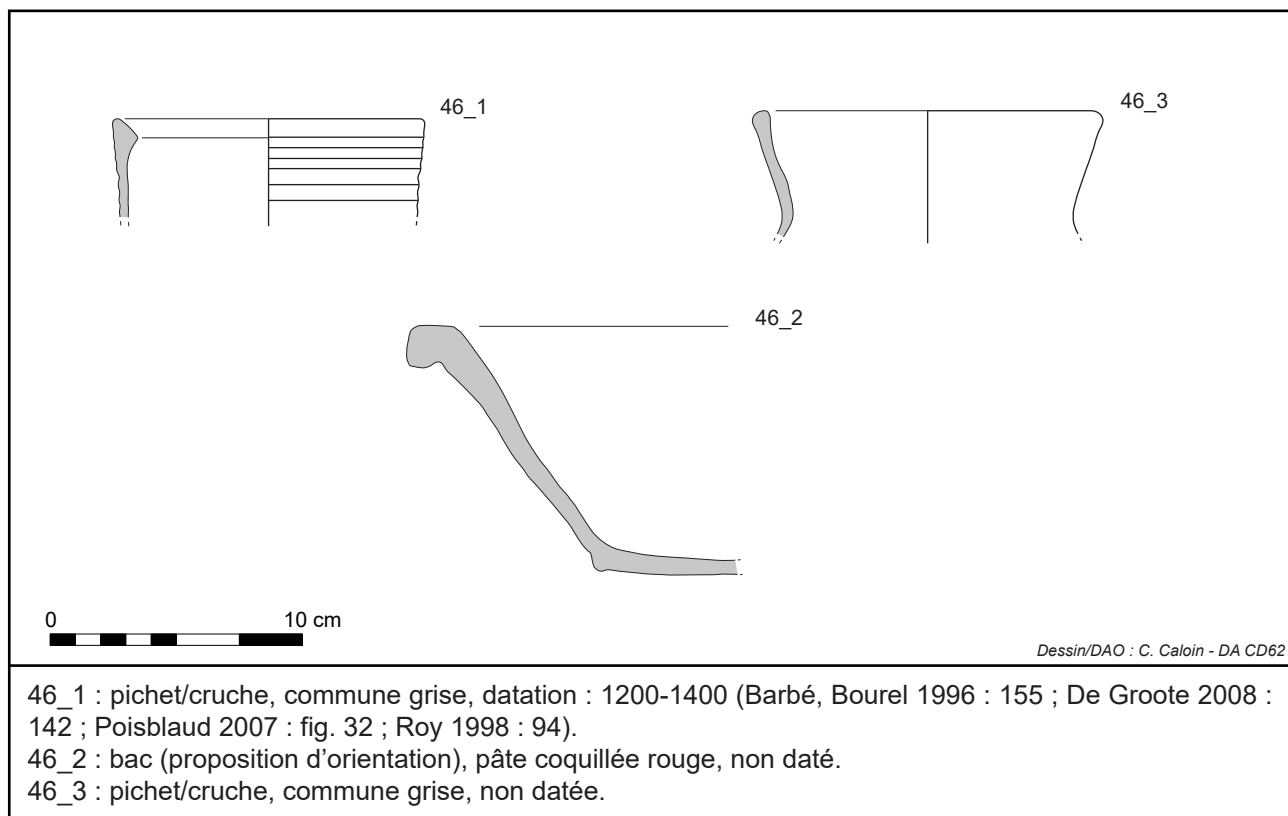


**Fig. 18 :** Audruicq, Centre-ville, phase 2, la céramique du fossé 39, dessin/DAO C. Caloin - DA, CD 62.



**Fig. 19 :** Audruicq, Centre-ville, phase 2, coupe sud-ouest de la tranchée 36, relevé H. Agostini, N. Majchrzak / DAO O. Dewitte - DA, CD 62.





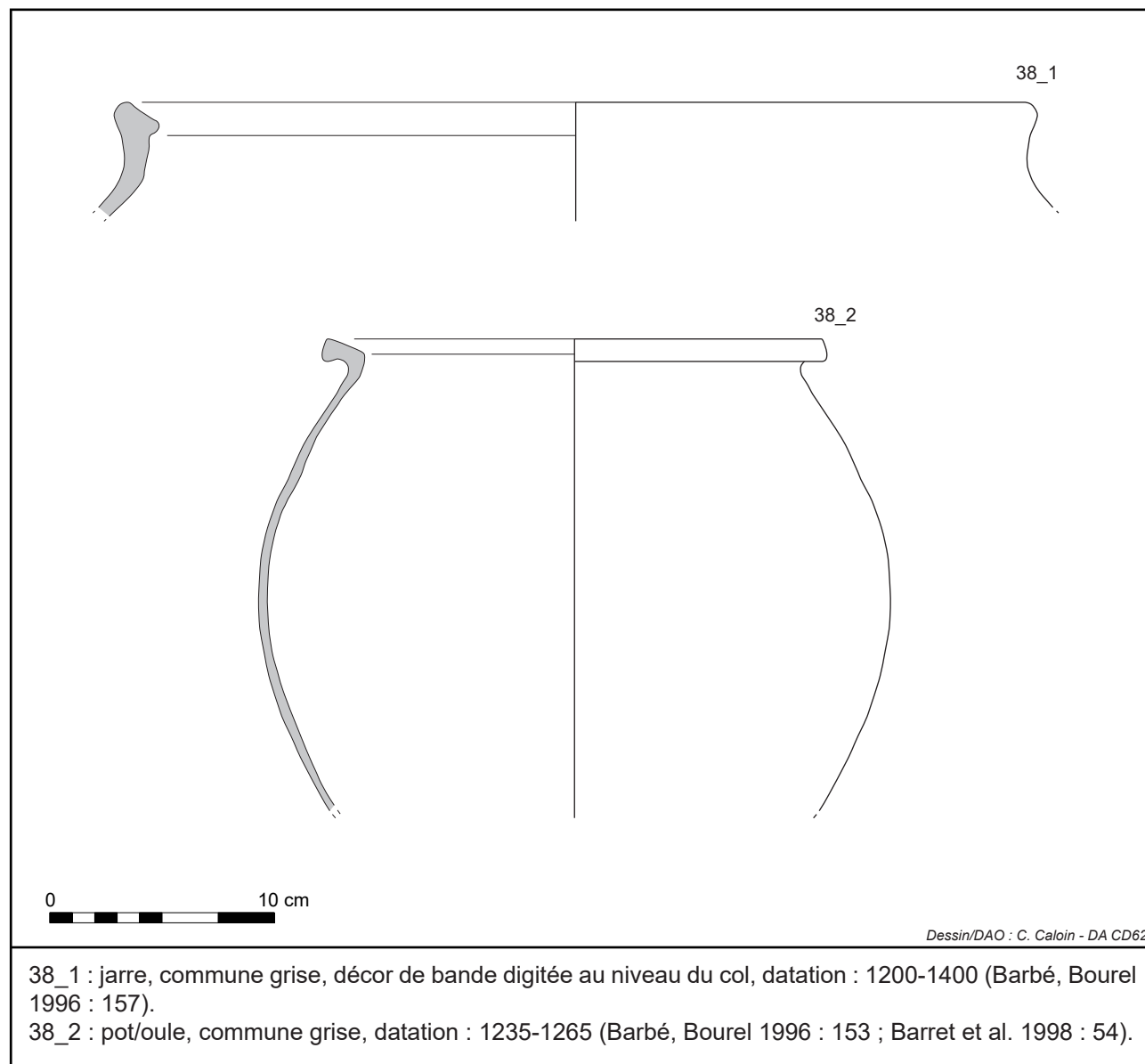
**Fig. 20 :** Audruicq, Centre-ville, phase 2, la céramique du fossé 45, *dessin/DAO C. Caloin - DA, CD 62.*



**Fig. 21 :** Audruicq, Centre-ville, phase 2, vue en coupe de la fosse 37, *cliché N. Majchrzak - DA, CD 62.*








**Fig. 23 :** Audruicq, Centre-ville, phase 2, la céramique de la fosse 37, dessin/DAO C. Caloin - DA, CD 62.

Ces 4 structures sont par la suite scellées par un remblai (UE 72) d'une épaisseur moyenne de 0,6 m. Ce dernier est percé par le creusement d'une imposante fosse (UE 43) dépassant les 40 m de long (Fig. 19, p. 45). Elle possède des parois obliques et un fond plat. Son comblement présente une teinte bleutée marquant un engorgement en eau permanent (Fig. 24, p. 49). Il pourrait s'agir d'une retenue d'eau ou mare comme celles apparaissant sur d'autres parcelles sur le cadastre napoléonien de 1833 (Fig. 13, p. 37). Le comblement (UE 51) de cette mare intervient cependant avant cette date puisqu'à son emplacement ne figurent que des parcelles en jardin. Ce dernier a livré un petit lot de 4 NR de céramique datable d'une large fourchette du XVI<sup>e</sup> au milieu du XVIII<sup>e</sup> s. (Fig. 25, p. 49). Il compte notamment un fragment de panse à décor de barbotine (n° 51\_1) et un second à glaçure brun foncé brillante. Un poêlon (n° 53\_1) daté du XIV<sup>e</sup> s. a été découvert lors de la réalisation du log 47 (Fig. 16, p. 42), dans un niveau antérieur à la mare (UE 53). Il fournit un terminus post quem pour le creusement de cette dernière. Cette mare est scellée par un niveau de remblai (UE 74) chargé en matériaux de démolition, cassons de calcaires et de briques jaunes principalement (Fig. 19, p. 45). Ce même remblai scelle aussi l'ouverture de la fosse 48 qui n'a pas pu être datée avec précision (Fig. 16, p. 42).



**Fig. 24 :** Audruicq, Centre-ville, phase 2, vue en coupe de la mare 43, *cliché O. Dewitte - DA, CD 62.*



**Fig. 25 :** Audruicq, Centre-ville, phase 2, la céramique prélevée dans le log 47, *dessin/DAO C. Caloin - DA, CD 62.*

### 3.2 Les vestiges d'un habitat (tranchée 1)

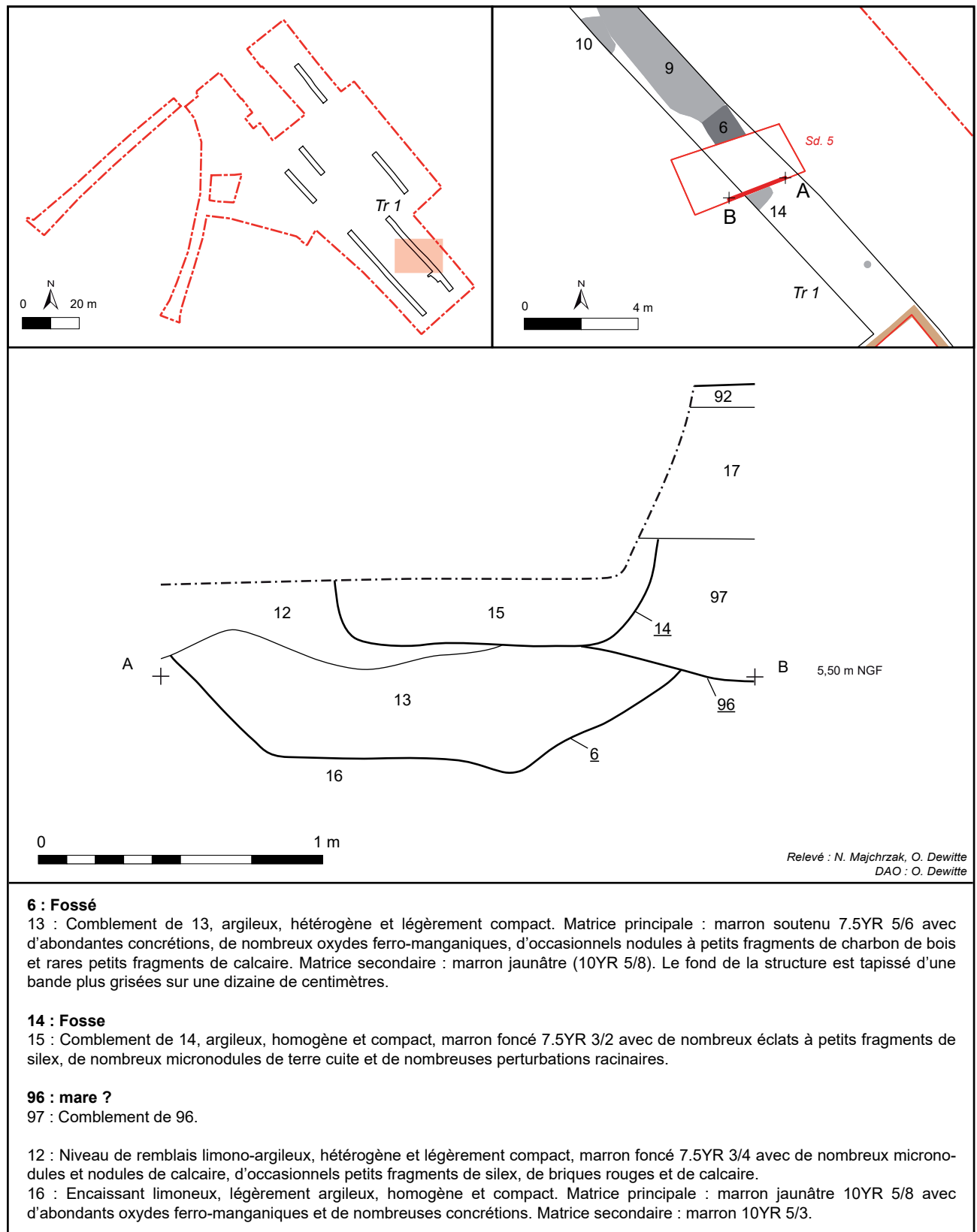
Ouverte perpendiculairement à la tranchée précédente, la tranchée 1 a révélé plusieurs structures appartenant à au moins trois phases d'occupation.

Le fossé 6, d'une largeur à l'ouverture d'1,8 m a été sondé mécaniquement (SD 5) (**Fig. 27, p. 51**). Il possède des parois obliques et un fond plat. Son comblement (UE 13) a livré 2 NR de céramique commune grise datable d'une large fourchette bas Moyen Âge. Orienté nord-ouest/sud-est, il se positionne perpendiculairement au fossé 39 dont il est probablement contemporain.

La fosse 9, située au nord, n'est pas datée mais elle est creusée postérieurement au fossé 6 et à la fosse 10 qu'elle vient recouper. La fosse 14 intervient quant à elle après une phase de remblaiement (UE 12) vraisemblablement au cours de la période moderne. Cette dernière vient recouper la fosse 96, uniquement repérée en coupe du sondage 5. Son comblement bleuté rappelle celui de la mare 43, dont on aurait ici l'extrémité nord-est (**Fig. 26, p. 50**).



**Fig. 26 :** Audruicq, Centre-ville, phase 2, la coupe sud du sondage 5, *cliché DA, CD 62*.



**Fig. 27 :** Audruicq, Centre-ville, phase 2, coupe du sondage 5, relevé N. Majchrzak, O. Dewitte/ DAO O. Dewitte - DA, CD 62.





Fig. 28 : Audruicq, Centre-ville, phase 2, extrait du cadastre de 1968, H. Agostini - DA, CD 62.



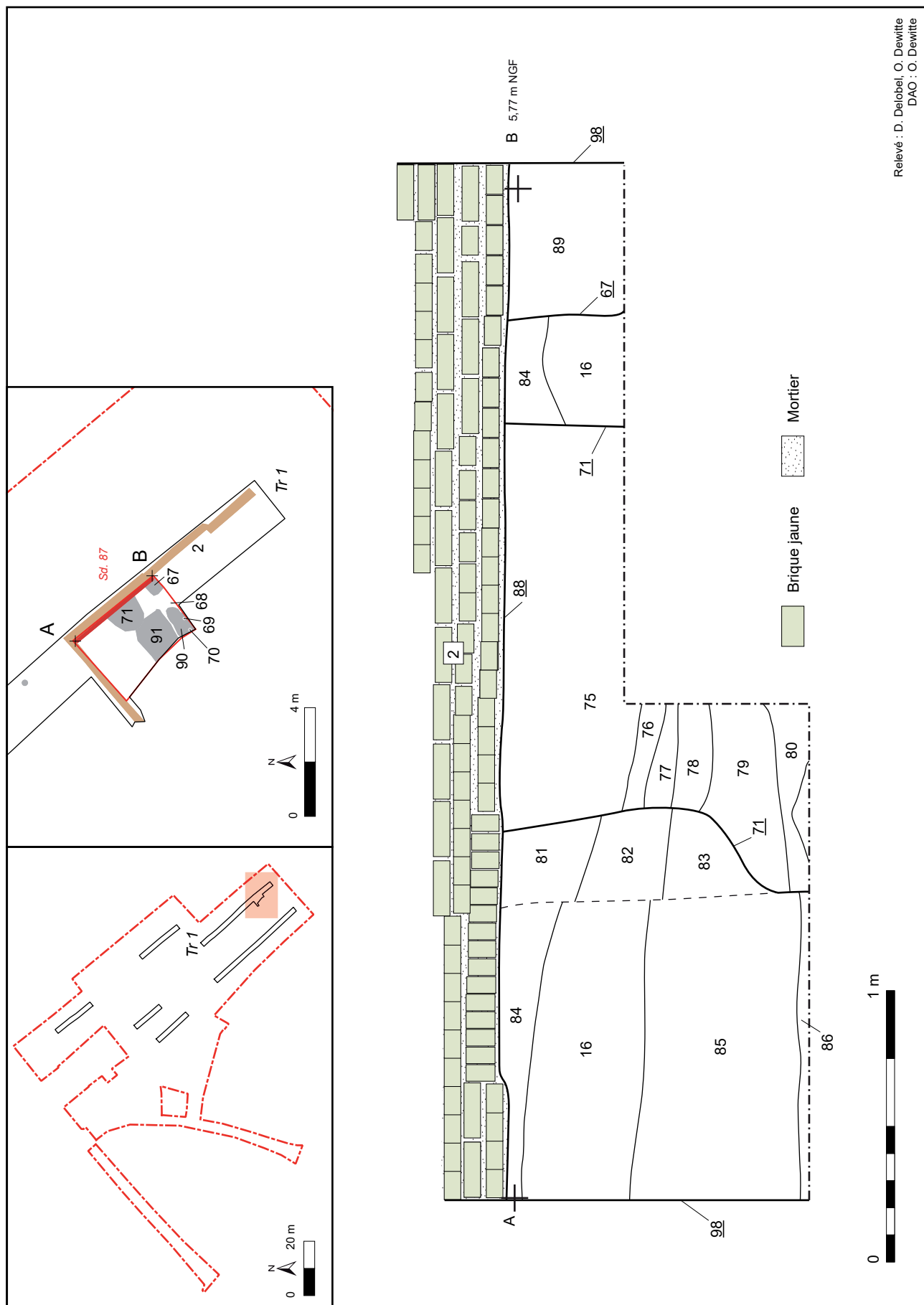
L'extrémité sud de la tranchée 1 est occupée par une maison (ens 95) dont le plan évolue au cours des siècles. Visible sur le cadastre napoléonien de 1833 (Fig. 17, p. 43), elle figure également sur celui de 1968 (Fig. 28, p. 52). Elle n'a été démolie que très récemment au cours du XIX<sup>e</sup> s. Son mur de fondation (UE 2) en brique jaune et mortier a été repéré sur plus de 13 m de longueur. Il présente un angle délimitant une pièce au sud (Fig. 16, p. 42). À cet emplacement est creusée une cave (UE 3) qui fut comblée par un niveau de dépotoir contemporain principalement composé de ferrailles (Fig. 29, p. 53). Ces parois ne sont pas maçonnées mais un alignement de poteau de bois (UE 68, 69, 70) contre la paroi sud-est permet de restituer une ossature, elle aussi vraisemblablement en bois (Fig. 32, p. 55).

Profitant de l'absence d'enrobé dans ce secteur occupé par la maison 95, une fenêtre complétée par un sondage profond ont pu être ouverts au niveau de la cave 3 (Fig. 16, p. 42). Destinés originellement à observer les niveaux naturels, ils ont révélé la présence de vestiges antérieurs à la construction de la maison (Fig. 30, p. 54 ; Fig. 31, p. 55) : deux fosses quadrangulaires (UE 91 et 90), indéterminée et non datée et une fosse partiellement dégagée (UE 67), datée de l'époque moderne grâce à la présence d'un bord de vase réserve à glaçure brune brillante dans son comblement. Un silo (UE 71) vient recouper la fosse 91. Il présente des parois en sape, marquées par des phénomènes d'effondrement côté nord (UE 81, 82 et 83). Il est comblé par une succession de niveaux hétérogènes qui n'ont pas livré de mobilier.

Au nord de la maison 95, un trou de poteau (UE 4) apparemment isolé, a fait l'objet d'un sondage manuel (Fig. 33, p. 56). De plan circulaire (0,25 m de diamètre), il présente des parois verticales et un fond en cuvette. Son comblement (UE 7) a livré quelques fragments de briques rouges. Son creusement intervient après la phase de remblaiement 12.



Fig. 29 : Audruicq, Centre-ville, phase 2, la cave 3 comblée par un niveau de dépotoir, cliché O. Dewitte - DA, CD 62.



**Fig. 30 :** Audruicq, Centre-ville, phase 2, coupe nord-est du sondage 87, relevé D. Delobel, O. Dewitte/ DAO O. Dewitte - DA, CD 62.

**2 : Mur de briques jaunes et mortier**  
**88 : Tranchée de fondation du mur 2**

**67 : Fosse**

89 : Comblement hétérogène de 67. Matrice primaire : limon argileux, compact, marron foncé 7.5YR 7/3 avec de rares petits fragments de graviers et de rares nodules de charbon de bois. Matrice secondaire : limon argileux, compact, marron jaunâtre 10YR 5/4 avec des poches de limon argileux très compact marron jaunâtre 10YR 5/8 et d'argile limoneuse compacte marron jaunâtre foncé 10YR 3/4.

**71 : Silo**

75 : Comblement de 71, hétérogène et compact. Matrice principale : argile, marron jaunâtre foncé 10YR 3/6 avec de nombreux petits fragments et de rares gros fragments de silex. Matrice secondaire : limon sableux, marron très pâle 10YR 7/4.

76 : Comblement de 71, argileux, homogène, compact, gris foncé 5Y 4/1.

77 : Comblement de 71, limon organique, homogène, meuble, noir.

78 : Comblement de 71, argileux, hétérogène, meuble. Matrice principale : gris très foncé 7.5YR 3/1, avec de nombreux gros fragments de silex, de rares micronodules de calcaire et de charbon de bois, des restes de malacofaunes et de rares fragments de bois décomposé. Matrice secondaire : gris olive 5Y 4/2, sous forme de poches, contenant de rares nodules de charbon de bois.

79 : Comblement de 71, argileux, hétérogène, légèrement compact, gris olive 5Y 4/2 avec des poches diffuses d'argile, gris très foncé 7.5YR 3/1. Inclusions : occasionnels oxydes de fer.

80 : Comblement de 71, argileux, homogène, légèrement compact, marron grisâtre très foncé 10 YR 3/2

**98 : Creusement de l'ens cave 3**

16 : Encaissant limono-argileux, hétérogène, compact. Matrice principale : marron jaunâtre 10YR 5/8 avec d'abondants oxydes de fer. Matrice secondaire : marron 10YR 5/3.

81 : Effet d'effondrement correspondant au niveau 84.

82 : Effet d'effondrement correspondant au niveau 16.

83 : Effet d'effondrement correspondant au niveau 85.

84 : Niveau indéterminé, limono-argileux, homogène, légèrement compact, marron 10YR 5/3 avec de nombreux oxydes ferro-manganiques et de rares petits fragments de terre cuite.

85 : Encaissant limono-sableux, homogène, légèrement compact, gris olive clair (5Y 6/2) avec de nombreux oxydes de manganèse et percolations d'oxyde de fer.

86 : Encaissant argileux, homogène, compact, gris rosé 7.5YR 7/2, avec de rares percolations d'oxyde de fer.

**Fig. 31 :** Audruicq, Centre-ville, phase 2, description de la coupe nord-est du sondage 87, *O. Dewitte - DA, CD 62.*



**Fig. 32 :** Audruicq, Centre-ville, phase 2, La cave 3 et les structures antérieures, *cliché O. Dewitte - DA, CD 62.*

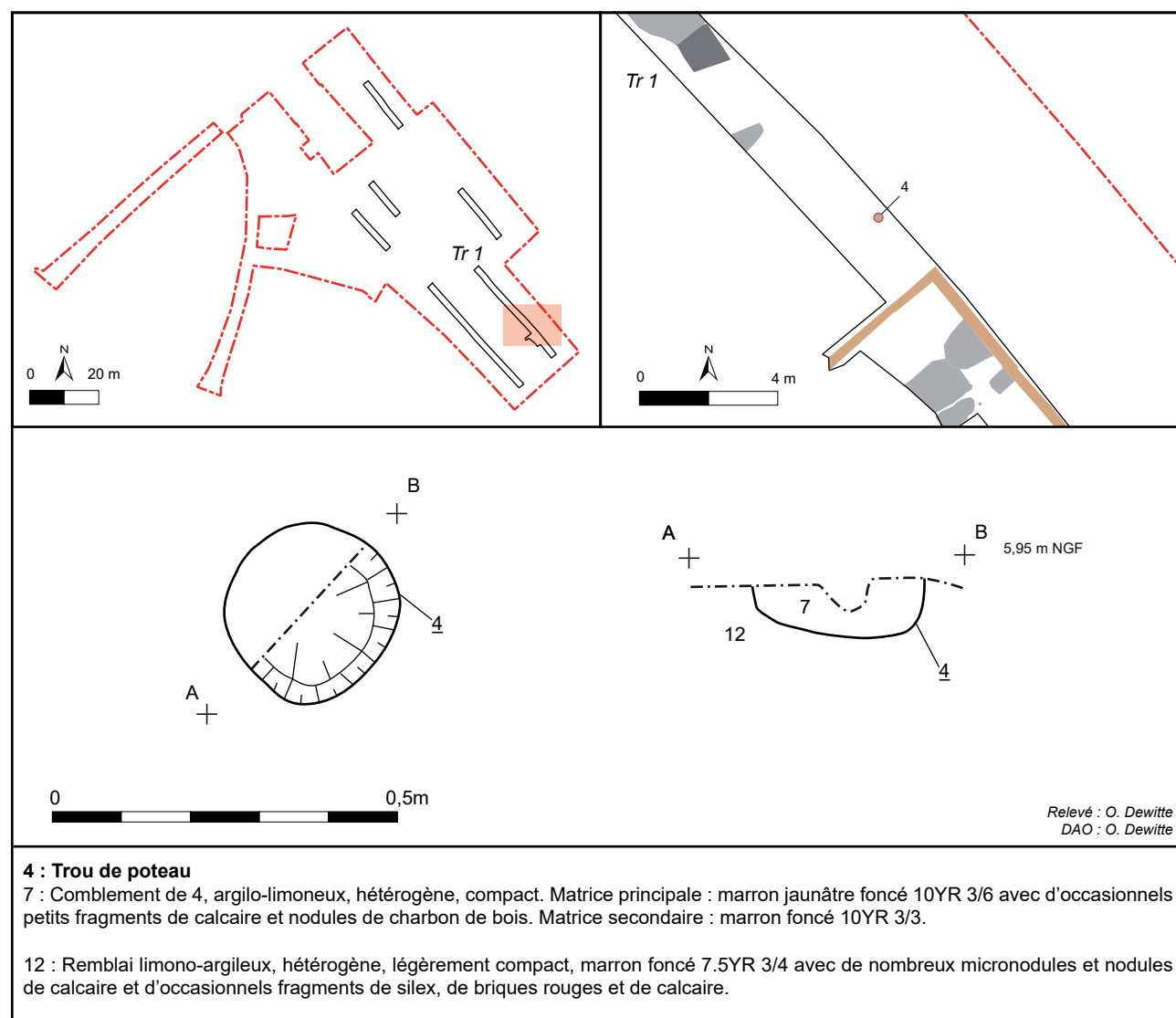



Fig. 33 : Audruicq, Centre-ville, phase 2, plan et coupe du trou de poteau 4, relevé / DAO O. Dewitte - DA, CD 62.

### 3.3 Des parcelles en jardin (tranchée 55 et 11)

L'affouillement a été fortement limité dans la tranchée 55 par la découverte d'un réseau d'eau actif, non cartographié (Fig. 15, p. 41). Les observations réalisées au niveau des logs 57 et 58 (Fig. 16, p. 42 ; Fig. 34, p. 57 ; Fig. 35, p. 57) ont cependant permis de confirmer l'existence de hangars (UE 59) dans ce secteur, hangars qui figurent sur le cadastre de 1968 (Fig. 28, p. 52). Les murs de ces bâtiments s'installent sur plusieurs niveaux de remblais (UE 60, 62, 63 et 64) dont le plus ancien (UE 63) s'apparente à un niveau de jardin. Plusieurs de ces niveaux à l'aspect organique se succèdent en tranchée 11 (UE 19, 22 et 23). Ce secteur du site ne semble pas loti avant la première moitié du XX<sup>e</sup> s. Le cadastre napoléonien de 1833 ne fait figurer qu'une juxtaposition de jardins à cet emplacement (Fig. 17, p. 43).

Les fosses 56 (Tr 55) et 20 (Tr 11) (Fig. 16, p. 42) appartiennent à des phases contemporaines. Non sondé, le comblement de la fosse 20 a cependant livré en surface des fragments de métal et de verre contemporains.





**Fig. 34 :** Audruicq, Centre-ville, phase 2, le log stratigraphique 58, cliché DA, CD 62.




**Fig. 35 :** Audruicq, Centre-ville, phase 2, le log stratigraphique 18, cliché DA, CD 62.

### 3.4 Les vestiges d'une cour (tranchée 24)

Réalisée dans la cour de l'école de musique (**Fig. 16, p. 42**), la tranchée 24 a révélé une succession de niveaux de préparation de sol (UE 28, 30, 32) (**Fig. 36, p. 58**) ainsi d'un sol construit en brique (UE 25) (**Fig. 37, p. 59**). Avant la construction de l'école de musique dans la première moitié du XX<sup>e</sup> s., cet espace possède déjà la fonction de cour. Le cadastre napoléonien de 1833 fait figurer une cour entourée de quelques bâtiments, à l'arrière d'une maison donnant sur la place du marché (**Fig. 14, p. 38**).

La fosse 26, à l'extrémité nord de la tranchée (**Fig. 16, p. 42**), n'a pu être sondée à cause de la présence de deux réseaux. Son comblement apparaît en surface chargé de nombreux matériaux de démolition : cassons de calcaire, mortier et briques (**Fig. 38, p. 59**). Au sud de la tranchée, un mur de brique (UE 73) apparaît juste sous le dernier niveau de sol de cour (UE 25).



**Fig. 36 :** Audruicq, Centre-ville, phase 2, le log stratigraphique 27, cliché D. Delobel - DA, CD 62.





**Fig. 37 :** Audruicq, Centre-ville, phase 2, le sol de cour 25 en brique, *cliché DA, CD 62.*



**Fig. 38 :** Audruicq, Centre-ville, phase 2, La fosse de démolition 26, *cliché DA, CD 62.*

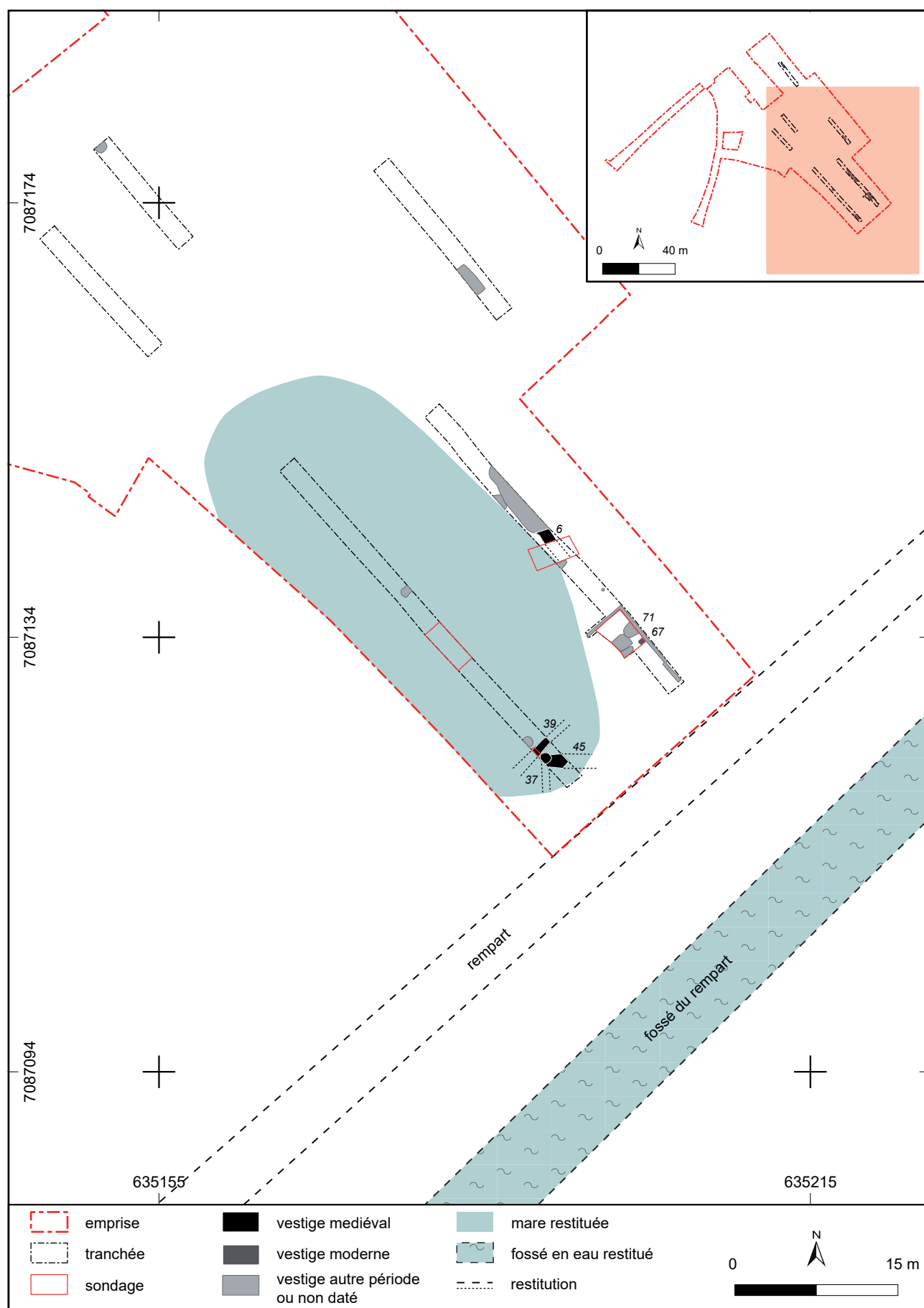


Fig. 39 : Audruicq, Centre-ville, phase 2, plan de restitution des vestiges médiévaux et modernes, O. Dewitte - DA, CD 62.



## 4. Synthèse

L'emprise prescrite englobe un espace limité par les maisons de la place du marché au nord, aujourd'hui place du Général de Gaulle et l'enceinte de la ville au sud, actuellement matérialisée par la Rue du Sud. A l'extrémité sud de l'emprise, le diagnostic a révélé l'existence d'une occupation datée du XIII<sup>e</sup> s. avant la construction du rempart (**Fig. 39, p. 60**). Elle se limite à un angle de fossé (UE 45) formant un espace enclos au sud dont l'orientation diffère du tracé connu de l'enceinte. La fosse dépotoir 37 et le fossé 39 ne sont que très légèrement postérieurs ; le mobilier céramique découvert dans leur comblement datant lui aussi du XIII<sup>e</sup> s. Cependant, le fossé 39 adopte lui une orientation identique au rempart, marquant probablement une réorganisation du parcellaire après sa construction. Fossés de parcellaire ou de drainage, ils traduisent une occupation probablement agraire du secteur durant le Moyen Âge.

Aucun vestige lié au rempart n'a été mis au jour dans l'emprise du diagnostic. Levée de terre ou mur maçonné, ce dernier se situerait sous la rue du Sud, anciennement rue du Rempart. Le tracé du double fossé d'enceinte creusé par Baudouin II est connu grâce au cadastre napoléonien de 1833 où figure un petit canal nommé « Becq du Rempart » (**Fig. 14, p. 38**).

Sous la maison 95, un ensemble de structures en creux a été mis en évidence par l'ouverture du sondage 87. L'une d'entre elles, le silo 71, est clairement dévolue au stockage mais seule la fosse 67 a pu être rattachée à l'époque moderne.

La plus ancienne représentation iconographique de la ville qui nous soit parvenue est une gravure de l'album de Croÿ réalisé au tournant des XVI<sup>e</sup> et XVII<sup>e</sup> s. (**Fig. 11, p. 35**). A cette époque, le rempart n'existe plus, seules quelques ruines demeurent peut-être. Le secteur à l'arrière des maisons donnant sur la place du marché n'est visiblement pas loti et il le restera jusqu'au XX<sup>e</sup> s. (**Fig. 40, p. 62**). Seule une maison occupe le front de la rue du Rempart sur le cadastre napoléonien de 1833 (**Fig. 14, p. 38**).

Depuis l'époque médiévale, ce secteur semble donc principalement occupé par des jardins ou parcelles cultivées avec cependant le creusement durant la période moderne d'une marre ou réserve d'eau comblée avant 1833 (**Fig. 39, p. 60**).

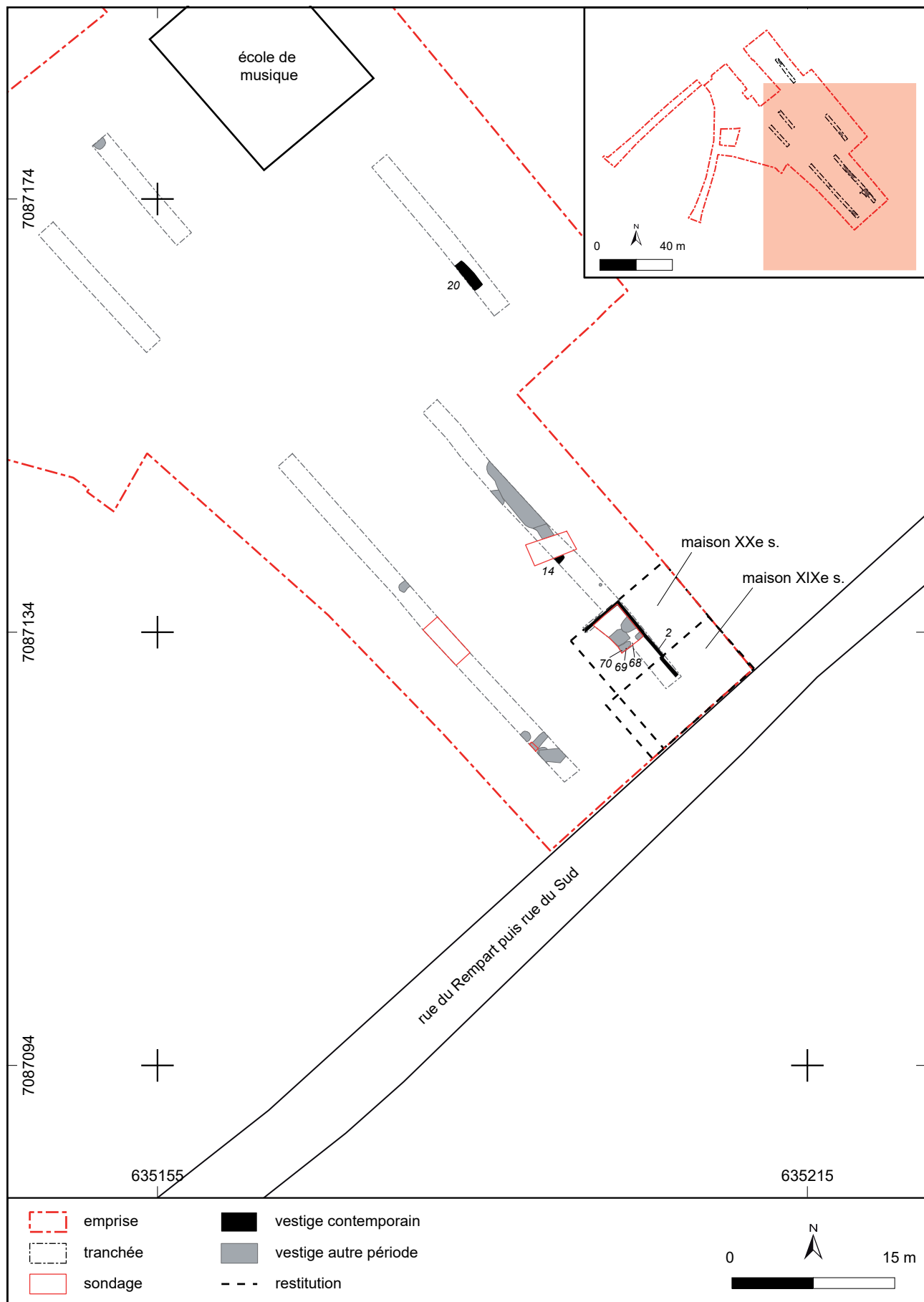


Fig. 40 : Audruicq, Centre-ville, phase 2, plan de restitution des vestiges contemporains, O. Dewitte - DA, CD 62.

## **5. Conclusion**

Malgré les contraintes environnementales qui ont réduit de 50 % la zone accessible, le diagnostic archéologique a permis la caractérisation d'une occupation faible mais continue depuis le XIII<sup>e</sup> s. Cet espace limité par les maisons de la place du marché au nord et l'enceinte de la ville au sud était principalement occupé par des jardins et quelques structures aux fonctions agraires ou de stockage.

## 6. Bibliographie

### Barbé, Bourel 1996

BARBÉ H. (dir.), BOUREL Y. (dir.), *Trois années de recherches archéologiques dans l'Audomarois : Du terrain au musée*, exposition (Saint-Omer, 1996), Saint-Omer : Musée Sandelin.

### Barret et al. 1998

BARRET M., ROUTIER J.-C., ROY E., *Saint-Omer Esplanade, place Paul Painlevé : document final de synthèse*, Villeneuve d'Ascq : Direction Régionale des Affaires Culturelles, SRA Nord/Pas-de-Calais (étude céramique E. Roy).

### Bonte et al. 1971

BONTE A., DESTOMBES J., THIBAUT M., SOMME J., RAMON S., *Carte géologique de la France : Guînes* [carte], éch. 1:50 000, Orléans : BRGM.

### BRGM-Infoterre 2019

BRGM-INFOTERRE, « Site Infoterre : portail géomatique d'accès aux données géoscientifiques du Bureau des Recherches Géologiques et Minières (BRGM) », *Infoterre* [en ligne], URL : <http://infoterre.brgm.fr/viewer/MainTileForward.do> [lien valide au 5 février 2019].

### Buy et al. 2007

BUY E., CURVILLIER S. (dir.), LOUF J., *Guînes des origines à nos jours*, Balinghem : Editions du Camp du Drap d'Or, coll. : Patrimoine et Histoire.

### Chantraine et al. 1996

CHANTRAINE J., AUTRAN A., CAVELIER C., ALABOUVETTE B., BARFETY J.-C., CECCA F., CLOZIER L., DEBRAND-PASSARD S., DUBREUILH J., FEYBESSE J.-L., GUENNOC P., LEDRU P., ROSSI P., TERNET Y., *Carte géologique de la France au millionième* [carte], éch. 1:1 000 000, Orléans : BRGM.

### Collet 1833

COLLET P.-J.-M., *Notice historique sur l'état ancien et moderne du Calaisis, de l'Ardresis, et des pays de Brédénarde et de Langle*, Calais : A. Leleux, imprimeur-Libraire du Roi.

### De Groote 2008

DE GROOTE K., *Middleleeuws aardewerk in Vlaanderen : techniek, typologie, chronologie en evolutie van het gebruiksgoed in de regio Oudenaarde in de volle en late middeleeuwen (10de-16de eeuw)*, deel II : *Bijlagen*, Bruxelles : Vlaams Instituut Voor het Onroerend Erfgoed.

### Desoutter 2011

DESOUTTER S., *Audruicq, Pas-de-Calais, Rue de l'Ouest Moulin*, Rapport de diagnostic, Amiens : Inrap Nord-Picardie.

### Duvosquel 1990

DUVOSQUEL J.-M. (dir.), *Albums de Croÿ, tome XXIII, Comté d'Artois VII, Baillages d'Aire, Bapaume, Béthune, Hesdin, Lens, Lillers et Saint-Omer, Villes fortes*, Conseil Régional du Nord-Pas-de-Calais, 1990, pp. 331, 343.



**Elleboode 2009**

ELLEBOODE E., « Audruicq, Route Nortkerque », in *Bilan scientifique de la région Nord-Pas-de-Calais*, Service Régional de l'Archéologie, p.132.

**Haigneré 1882**

HAIGNERE D., « Guînes », in *Dictionnaire historique et archéologique du Département du Pas-de-Calais, Arrondissement de Boulogne*, t.3, Arras : Commission départementale des Monuments Historiques.

**Harnay 2003**

HARNAY V., « Audruicq, Avenue des Alliés », in *Bilan scientifique de la région Nord-Pas-de-Calais*, Service Régional de l'Archéologie, p.110.

**Lacquement et al. 2004**

LACQUEMENT F., BARCHI P., QUESNEL F., KLUIJVER C., PODEVIN G., *Carte géologique harmonisée de la région Nord Pas-de-Calais* [carte], éch. 1:50 000, Orléans : BRGM.

**Lambert d'Ardres 1855**

LAMBERT D'ARDRES, « Chronique de Guînes et d'Ardre », *Société des Antiquaires de la Morinie*. <https://gallica.bnf.fr/ark:/12148/bpt6k36194g>.

**Lottin 1988**

LOTTIN (dir.), *Histoire des provinces françaises du nord, t.1, De la Préhistoire à l'an Mil*, Dunkerque : Editions des Beffrois, coll. : Histoire.

**Matthys 2005**

MATTHYS C. (dir.), *La production présumée de Jacques Bertrand Visnon, potier de Bouffloulx vers 1600*, Etudes et Documents Archéologie t.8., Namur : Division du Patrimoine de la région Wallonne.

**Nieus 2005**

NIEUS J.-F., *Un pouvoir comtal entre Flandre et France, Saint-Pol, 1000-1300*, Bruxelles : De Boeck (Bibliothèque du Moyen Âge ; 23).

**Perreau, Lefranc 2005**

PERREAU F., LEFRANC G., *Mottes castrales et sites fortifiés médiévaux du Pas-de-Calais*, Arras : Mémoires de la Commission départementale d'histoire et d'archéologie du Pas-de-Calais, tome XXXVI.

**Piers 1843**

PIERS P., *Petites histoires du canton d'Audruicq*, coll. Monographies des villes et villages de France, Le livre d'histoire, éd 1843 (AD BHB 830/2).

**Poisblaud 2007**

POISBLAUD B., *Gravelines, Saint-Georges sur l'Aa, Parc de l'Aa, phase 1 : rapport de diagnostic*, Amiens : Inrap Nord-Picardie (étude céramique J.-C. Routier).

**Roy 1998**

ROY E., « Evolution typologique et rôle domestiques des céramiques de Saint-Omer du XIIIe au XVIIIe siècle », *Revue du Nord, archéologie de la Picardie et du Nord de la France*, t. 80, n° 328, pp. 69-97.

#### **Trawka 2004**

TRAWKA H., *Rapport de diagnostic archéologique : Calais zone du Virval, tranches 3 et 4*, Amiens : INRAP, Direction interrégionale Nord-Picardie (étude céramique K. Libert).

#### **Willet 2011**

WILLOT J.-M., *Guînes (Pas-de-Calais), RD 244 : rapport final d'opération, fouilles*, Dainville : Centre Départemental d'Archéologie du Pas-de-Calais.

## 7. Table des figures

Fig. 1 Audruicq, Centre-ville, phase 2, localisation régionale de la commune, carte au 1/2 500 000, O. Dewitte - DA, CD 62.....	24
Fig. 2 Audruicq, Centre-ville, phase 2, carte au 1/250 000 (IGN BD Raster), O. Dewitte - DA, CD 62.....	24
Fig. 3 Audruicq, Centre-ville, phase 2, carte au 1/25 000 (IGN scan 25), O. Dewitte - DA, CD 62.....	25
Fig. 4 Audruicq, Centre-ville, phase 2, localisation du site sur le cadastre, O. Dewitte - DA, CD 62.....	25
Fig. 5 : Audruicq, Centre-ville, phase 2, plan des différentes phases d'intervention, Mairie d'Audruicq. ....	28
Fig. 6 : Audruicq, Centre-ville, phase 2, extrait de la carte géologique au millionième (Chantraine et al. 1996 ; BRGM-Infoterre 2019), M. Meurisse-Fort - DA, CD 62. ....	30
Fig. 7 : Audruicq, Centre-ville, phase 2, extrait de la carte géologique au 1/50 000 harmonisée (Lacquement et al. 2004 ; BRGM-Infoterre 2019), M. Meurisse-Fort - DA, CD 62. ....	31
Fig. 8 : Audruicq, Centre-ville, phase 2, l'encaissant et les fluctuations de la nappe, cliché O. Dewitte - DA, CD 62. ....	32
Fig. 9 : Audruicq, Centre-ville, phase 2, carte du contexte archéologique au 1/20 000, O. Dewitte - DA, CD 62. ....	33
Fig. 10 : Audruicq, Centre-ville, phase 2, le contexte archéologique, O. Dewitte - DA, CD 62. ....	34
Fig. 11 : Audruicq, Centre-ville, phase 2, « Audruicq pays de Brédénarde », XVI-XVIIe, extrait de l'album de Croij (Duvosquel 1990 : 33). ....	35
Fig. 12 : Audruicq, Centre-ville, phase 2, carte datée de 1644 présentant la ville d'Audruicq et son « Fort Ruyné » .....	36
Fig. 13 : Audruicq, Centre-ville, phase 2, Audruicq en 1833, extrait du cadastre napoléonien, O. Dewitte - DA, CD 62. ....	37
Fig. 14 : Audruicq, Centre-ville, phase 2, extrait du cadastre napoléonien, O. Dewitte - DA, CD 62.....	38
Fig. 15 : Audruicq, Centre-ville, phase 2, plan des contraintes environnementales, O. Dewitte - DA, CD 62. ..	41
Fig. 16 : Audruicq, Centre-ville, phase 2, plan général des vestiges, O. Dewitte - DA, CD 62.....	42
Fig. 17 : Audruicq, Centre-ville, phase 2, plan des ouvertures sur le fond cadastral napoléonien, O. Dewitte - DA, CD 62. ....	43
Fig. 18 : Audruicq, Centre-ville, phase 2, la céramique du fossé 39, dessin/DAO C. Caloin - DA, CD 62.....	44
Fig. 19 : Audruicq, Centre-ville, phase 2, coupe sud-ouest de la tranchée 36, relevé H. Agostini, N. Majchrzak / DAO O. Dewitte - DA, CD 62. ....	45
Fig. 20 : Audruicq, Centre-ville, phase 2, la céramique du fossé 45, dessin/DAO C. Caloin - DA, CD 62.....	46
Fig. 21 : Audruicq, Centre-ville, phase 2, vue en coupe de la fosse 37, cliché N. Majchrzak - DA, CD 62.....	46
Fig. 22 : Audruicq, Centre-ville, phase 2, plan et coupe de la fosse 37, relevé N. Majchrzak / DAO O. Dewitte - DA, CD 62. ....	47

<i>Fig. 23 : Audruicq, Centre-ville, phase 2, la céramique de la fosse 37, dessin/DAO C. Caloin - DA, CD 62.....</i>	<i>48</i>
<i>Fig. 24 : Audruicq, Centre-ville, phase 2, vue en coupe de la mare 43, cliché O. Dewitte - DA, CD 62. ....</i>	<i>49</i>
<i>Fig. 25 : Audruicq, Centre-ville, phase 2, la céramique prélevée dans le log 47, dessin/DAO C. Caloin - DA, CD 62. ....</i>	<i>49</i>
<i>Fig. 26 : Audruicq, Centre-ville, phase 2, la coupe sud du sondage 5, cliché DA, CD 62. ....</i>	<i>50</i>
<i>Fig. 27 : Audruicq, Centre-ville, phase 2, coupe du sondage 5, relevé N. Majchrzak, O. Dewitte/ DAO O. Dewitte - DA, CD 62. ....</i>	<i>51</i>
<i>Fig. 28 : Audruicq, Centre-ville, phase 2, extrait du cadastre de 1968, H. Agostini - DA, CD 62. ....</i>	<i>52</i>
<i>Fig. 29 : Audruicq, Centre-ville, phase 2, la cave 3 comblée par un niveau de dépotoir, cliché O. Dewitte - DA, CD 62. ....</i>	<i>53</i>
<i>Fig. 30 : Audruicq, Centre-ville, phase 2, coupe nord-est du sondage 87, relevé D. Delobel, O. Dewitte/ DAO O. Dewitte - DA, CD 62. ....</i>	<i>54</i>
<i>Fig. 31 : Audruicq, Centre-ville, phase 2, description de la coupe nord-est du sondage 87, O. Dewitte - DA, CD 62. ....</i>	<i>55</i>
<i>Fig. 32 : Audruicq, Centre-ville, phase 2, La cave 3 et les structures antérieures, cliché O. Dewitte - DA, CD 62. ....</i>	<i>55</i>
<i>Fig. 33 : Audruicq, Centre-ville, phase 2, plan et coupe du trou de poteau 4, relevé / DAO O. Dewitte - DA, CD 62. ....</i>	<i>56</i>
<i>Fig. 34 : Audruicq, Centre-ville, phase 2, le log stratigraphique 58, cliché DA, CD 62. ....</i>	<i>57</i>
<i>Fig. 35 : Audruicq, Centre-ville, phase 2, le log stratigraphique 18, cliché DA, CD 62. ....</i>	<i>57</i>
<i>Fig. 36 : Audruicq, Centre-ville, phase 2, le log stratigraphique 27, cliché D. Delobel - DA, CD 62. ....</i>	<i>58</i>
<i>Fig. 37 : Audruicq, Centre-ville, phase 2, le sol de cour 25 en brique, cliché DA, CD 62. ....</i>	<i>59</i>
<i>Fig. 38 : Audruicq, Centre-ville, phase 2, La fosse de démolition 26, cliché DA, CD 62. ....</i>	<i>59</i>
<i>Fig. 39 : Audruicq, Centre-ville, phase 2, plan de restitution des vestiges médiévaux et modernes, O. Dewitte - DA, CD 62. ....</i>	<i>60</i>
<i>Fig. 40 : Audruicq, Centre-ville, phase 2, plan de restitution des vestiges contemporains, O. Dewitte - DA, CD 62. ....</i>	<i>62</i>



## SECTION 3 : LES INVENTAIRES

---

1. Inventaire des unités d'enregistrement (H. Agostini) .....	70
2. Inventaire du mobilier (H. Agostini) .....	73
3. Inventaire de la documentation (H. Agostini) .....	75

## 1. Inventaire des unités d'enregistrement (H. Agostini)

Numéro	Type	Description	UEs liées
1	tranchée	tranchée de diagnostic	contient: 2, 3, 4, 5, 6, 7, 8, 9, 10, 12, 13, 14, 15, 16, 17, 67, 68, 69, 70, 71, 75, 76, 77, 78, 79, 80, 81, 82, 83, 84, 85, 86, 87, 88, 89, 90, 91, 95, 96, 97, 98, 99
2	structure	mur	sous: 98 - appartient à: 1, 95 - appartient à + est sur: 88
3	ensemble		contient: 68, 69, 70, 98, 99 - appartient à: 1, 95
4	structure	poteau	contient + est sous: 7 - appartient à: 1 - sur: 12
5	sondage	coupe	contient: 6, 12, 13, 14, 15, 16, 96, 97 - appartient à: 1
6	structure	fossé	contient + est sous: 13 - appartient à: 1, 5 - sur: 16
7	niveau	comblement	appartient à: 1 - appartient à + est sur: 4
8	niveau	remblai	sous: 88, 98 - appartient à: 1 - sur: 89, 90
9	structure	fosse	a coupé: 10 - appartient à: 1
10	structure	fosse	coupé par: 9 - appartient à: 1 - sur: 16
11	tranchée	tranchée de diagnostic	
12	niveau	remblai	sous: 4, 14, 88 - appartient à: 1, 5 - sur: 13
13	niveau	comblement	sous: 12, 96 - appartient à: 1, 5 - appartient à + est sur: 6
14	structure	fosse	contient + est sous: 15 - appartient à: 1, 5 - sur: 12, 97
15	niveau	comblement	sous: 17 - appartient à: 1, 5 - appartient à + est sur: 14
16	niveau	naturel encaissant	est égal à: 82 - sous: 6, 10, 84 - appartient à: 1, 5, 87
17	niveau	remblai	sous: 92 - appartient à: 1 - sur: 15, 99
18	sondage	sondage géologie (log)	contient: 19, 21, 22, 23
19	niveau	naturel terre végétale	sous: 94 - appartient à: 18 - sur: 21
20	structure	fosse	
21	niveau	remblai	sous: 19 - appartient à: 18 - sur: 22
22	niveau	naturel terre végétale	sous: 21 - appartient à: 18 - sur: 23
23	niveau	naturel terre végétale	sous: 22 - appartient à: 18
24	tranchée	tranchée de diagnostic	contient: 25, 26, 27, 28, 29, 30, 31, 32, 33, 34, 35, 73
25	niveau	sol construit dallage	sous: 92 - appartient à: 24, 27 - sur: 28
26	structure	fosse fosse à gravats	appartient à: 24
27	sondage	sondage géologie (log)	contient: 25, 28, 29, 30, 31, 32, 33, 34, 35 - appartient à: 24
28	niveau	sol construit apprêt de sol / remblai de préparation	sous: 25 - appartient à: 24, 27 - sur: 29
29	niveau	remblai	sous: 28 - appartient à: 24, 27 - sur: 30
30	niveau	sol construit apprêt de sol / remblai de préparation	sous: 29 - appartient à: 24, 27 - sur: 31
31	niveau	remblai	sous: 30 - appartient à: 24, 27 - sur: 32
32	niveau	sol construit apprêt de sol / remblai de préparation	sous: 31 - appartient à: 24, 27 - sur: 33
33	niveau	remblai	sous: 32 - appartient à: 24, 27 - sur: 34
34	niveau	remblai	sous: 33 - appartient à: 24, 27 - sur: 35
35	niveau	indéterminé	sous: 34 - appartient à: 24, 27
36	tranchée	tranchée de diagnostic	contient: 37, 38, 39, 40, 41, 42, 43, 44, 45, 46, 47, 48, 49, 50, 51, 52, 53, 54, 65, 72, 74, 100
37	structure	fosse	contient + est sous: 38 - appartient à: 36 - sur: 46
38	niveau	comblement	sous: 72 - appartient à: 36 - appartient à + est sur: 37
39	structure	fossé	contient + est sous: 40 - appartient à: 36 - sur: 100
40	niveau	comblement	sous: 72 - appartient à: 36 - appartient à + est sur: 39

Numéro	Type	Description	UEs liées
41	structure	fosse	contient + est sous: 42 - appartient à: 36 - sur: 100
42	niveau	comblement	sous: 72 - appartient à: 36 - appartient à + est sur: 41
43	structure	fosse	contient + est sous: 51 - appartient à: 36 - sur: 72
44	sondage	coupe	appartient à: 36
45	structure	fossé	contient + est sous: 46 - appartient à: 36 - sur: 100
46	niveau	comblement	sous: 37 - appartient à: 36 - appartient à + est sur: 45
47	sondage	sondage géologie (log)	contient: 49, 50, 51, 52, 53, 54 - appartient à: 36
48	structure	fosse	appartient à: 36
49	niveau	remblai	sous: 93 - appartient à: 36, 47 - sur: 50
50	niveau	remblai	sous: 49 - appartient à: 36, 47 - sur: 51
51	niveau	comblement	sous: 50, 74 - appartient à: 36, 47 - sur: 52 - appartient à + est sur: 43
52	niveau	indéterminé	sous: 51 - appartient à: 36, 47 - sur: 53
53	niveau	indéterminé	sous: 52 - appartient à: 36, 47 - sur: 54
54	niveau	indéterminé	sous: 53 - appartient à: 36, 47
55	tranchée	tranchée de diagnostic	contient: 56, 57, 58, 59, 60, 61, 62, 63, 64
56	structure	fosse	appartient à: 55
57	sondage	sondage géologie (log)	contient: 59, 60, 61, 62, 63 - appartient à: 55
58	sondage	sondage géologie (log)	contient: 59, 62, 63, 64 - appartient à: 55
59	niveau	destruction démolition	sous: 93 - appartient à: 55, 57, 58 - sur: 60, 62
60	niveau	remblai	sous: 59 - appartient à: 55, 57 - sur: 61
61	niveau	indéterminé	sous: 60 - appartient à: 55, 57 - sur: 62
62	niveau	remblai	sous: 59, 61 - appartient à: 55, 57, 58 - sur: 63, 64
63	niveau	remblai	sous: 62, 64 - appartient à: 55, 57, 58
64	niveau	remblai	sous: 62 - appartient à: 55, 58 - sur: 63
65	sondage	coupe	appartient à: 36
66	tranchée	tranchée de diagnostic	
67	structure	fosse	contient + est sous: 89 - appartient à: 1 - sur: 84
68	structure	poteau	sous: 99 - appartient à: 1, 3, 95 - sur: 98
69	structure	poteau	sous: 99 - appartient à: 1, 3, 95 - sur: 98
70	structure	poteau	sous: 99 - appartient à: 1, 3, 95 - sur: 98
71	structure	fosse silo	contient: 75, 76, 77, 78, 79 - contient + est sous: 80 - a coupé: 91 - appartient à: 1, 87
72	niveau	remblai	sous: 43 - appartient à: 36 - sur: 38, 40, 42
73	structure	mur	appartient à: 24
74	niveau	remblai	sous: 92 - appartient à: 36 - sur: 51
75	niveau	comblement	sous: 88 - appartient à: 1, 71, 87 - sur: 76
76	niveau	comblement	sous: 75 - appartient à: 1, 71, 87 - sur: 77
77	niveau	comblement	sous: 76 - appartient à: 1, 71, 87 - sur: 78
78	niveau	comblement	sous: 77 - appartient à: 1, 71, 87 - sur: 79
79	niveau	comblement	sous: 78 - appartient à: 1, 71, 87 - sur: 80
80	niveau	comblement	sous: 79 - appartient à: 1, 87 - appartient à + est sur: 71
81	niveau	naturel encaissant	est égal à: 84 - appartient à: 1, 87
82	niveau	naturel encaissant	est égal à: 16 - appartient à: 1, 87
83	niveau	naturel encaissant	est égal à: 85 - appartient à: 1, 87
84	niveau	indéterminé	est égal à: 81 - sous: 67, 91 - appartient à: 1, 87 - sur: 16
85	niveau	naturel encaissant	est égal à: 83 - appartient à: 1, 87
86	niveau	naturel encaissant	appartient à: 1, 87

Numéro	Type	Description	UEs liées
87	sondage	coupe	contient: 16, 71, 75, 76, 77, 78, 79, 80, 81, 82, 83, 84, 85, 86, 91 - appartient à: 1
88	structure	tranchée fondation	contient + est sous: 2 - appartient à: 1, 95 - sur: 8, 12, 75
89	niveau	comblement	sous: 8 - appartient à: 1 - appartient à + est sur: 67
90	structure	fosse	sous: 8 - appartient à: 1
91	structure	fosse	coupé par: 71 - appartient à: 1, 87 - sur: 84
92	niveau	voirie bitumée	sur: 17, 25, 74, 93
93	niveau	sol construit apprêt de sol / remblai de préparation	sous: 92 - sur: 49, 59
94	niveau	voirie en caissons	sur: 19
95	ensemble	bâtiment	contient: 2, 3, 68, 69, 70, 88, 98, 99 - appartient à: 1
96	structure	fosse	contient + est sous: 97 - appartient à: 1, 5 - sur: 13
97	niveau	comblement	sous: 14 - appartient à: 1, 5 - appartient à + est sur: 96
98	structure	fosse bâtiment excavé	sous: 68, 69, 70 - appartient à: 1, 3, 95 - sur: 2, 8
99	niveau	dépotoir	sous: 17 - appartient à: 1, 3, 95 - sur: 68, 69, 70
100	niveau	naturel encaissant	sous: 39, 41, 45 - appartient à: 36



## 2. Inventaire du mobilier (H. Agostini)

Identifiant	Détermination	Nombre d'éléments	Poids (g)	Parcelle de découverte	Chronologie
158705_141_8	terre cuite / céramique / indéterminé	2	41	142, 144, 147, 148, 432, 523 et domaine public	
158705_141_13	terre cuite / céramique / indéterminé	1	10	142, 144, 147, 148, 432, 523 et domaine public	
158705_133_38	organique / Faune (non travaillé) / bœuf - mandibule	1	312.7	142, 144, 147, 148, 432, 523 et domaine public	
158705_133_38	organique / Faune (non travaillé) / bœuf - mandibule	1	285.4	142, 144, 147, 148, 432, 523 et domaine public	
158705_141_38_1	terre cuite / céramique / jarre	1	46	142, 144, 147, 148, 432, 523 et domaine public	Moyen-Âge, Bas Moyen-Âge
158705_141_38_2	terre cuite / céramique / pot/oule	4	331	142, 144, 147, 148, 432, 523 et domaine public	Moyen-Âge, Bas Moyen-Âge
158705_141_38	terre cuite / céramique / indéterminé	1	10	142, 144, 147, 148, 432, 523 et domaine public	
158705_141_38	terre cuite / céramique / indéterminé	7	31	142, 144, 147, 148, 432, 523 et domaine public	
158705_133_40	organique / Faune (non travaillé) / bœuf - métacarpien iii-iv	1	39.4	142, 144, 147, 148, 432, 523 et domaine public	
158705_141_40_1	terre cuite / céramique / pot/oule	1	30	142, 144, 147, 148, 432, 523 et domaine public	Moyen-Âge, Bas Moyen-Âge
158705_141_40	terre cuite / céramique / indéterminé	16	92	142, 144, 147, 148, 432, 523 et domaine public	
158705_141_40	terre cuite / céramique / indéterminé	25	169	142, 144, 147, 148, 432, 523 et domaine public	
158705_141_42	terre cuite / céramique / indéterminé	2	19	142, 144, 147, 148, 432, 523 et domaine public	
158705_141_46_1	terre cuite / céramique / pichet/cruche	6	67	142, 144, 147, 148, 432, 523 et domaine public	Moyen-Âge, Bas Moyen-Âge
158705_141_46_2	terre cuite / céramique / bac	11	770	142, 144, 147, 148, 432, 523 et domaine public	
158705_141_46_3	terre cuite / céramique / pichet/cruche	2	30	142, 144, 147, 148, 432, 523 et domaine public	
158705_141_46	terre cuite / céramique / pot/oule	18	291	142, 144, 147, 148, 432, 523 et domaine public	
158705_141_46	terre cuite / céramique / pichet/cruche	1	140	142, 144, 147, 148, 432, 523 et domaine public	
158705_141_46	terre cuite / céramique / indéterminé	4	96	142, 144, 147, 148, 432, 523 et domaine public	
158705_141_46	terre cuite / céramique / bac	12	502	142, 144, 147, 148, 432, 523 et domaine public	
158705_141_46	terre cuite / céramique / indéterminé	14	135	142, 144, 147, 148, 432, 523 et domaine public	
158705_141_51_1	terre cuite / céramique / assiette ?	1	12	142, 144, 147, 148, 432, 523 et domaine public	Période Récente, Époque Moderne
158705_141_51	terre cuite / céramique / indéterminé	2	14	142, 144, 147, 148, 432, 523 et domaine public	
158705_141_51	terre cuite / céramique / marmite tripode ?	1	31	142, 144, 147, 148, 432, 523 et domaine public	
158705_141_53_1	terre cuite / céramique / poêle/poêlon	2	66	142, 144, 147, 148, 432, 523 et domaine public	Moyen-Âge, Bas Moyen-Âge
158705_141_53	terre cuite / céramique / indéterminé	2	14	142, 144, 147, 148, 432, 523 et domaine public	

Identifiant	Détermination	Nombre d'éléments	Poids (g)	Parcelle de découverte	Chronologie
158705_141_62	terre cuite / céramique / tasse	1	3	142, 144, 147, 148, 432, 523 et domaine public	Période Récente, Époque Contemporaine
158705_141_62	terre cuite / céramique / indéterminé	1	3	142, 144, 147, 148, 432, 523 et domaine public	Période Récente, Époque Contemporaine
158705_133_63	organique / Faune (non travaillé) / bœuf - humérus	1	25.2	142, 144, 147, 148, 432, 523 et domaine public	
158705_141_63	terre cuite / céramique / pichet/ cruche	1	47	142, 144, 147, 148, 432, 523 et domaine public	Période Récente, Époque Moderne
158705_141_64	terre cuite / céramique / indéterminé	2	3	142, 144, 147, 148, 432, 523 et domaine public	Période Récente, Époque Contemporaine
158705_141_64	terre cuite / céramique / pot	5	231	142, 144, 147, 148, 432, 523 et domaine public	Période Récente, Époque Contemporaine
158705_141_89	terre cuite / céramique / vase réserve ?	1	50	142, 144, 147, 148, 432, 523 et domaine public	Période Récente, Époque Moderne

### 3. Inventaire de la documentation (H. Agostini)

Identifiant	Légende	Nature support	Format	Nombre d'éléments
158705_211_0_1	Administratif, Arrêtés et PSTI, arrêté de prescription,	papier	A4	5
158705_211_0_2	Administratif, Arrêtés et PSTI, notification d'attribution,	numérique	pdf	1
158705_211_0_3	Administratif, Arrêtés et PSTI, projet scientifique et technique d'intervention,	numérique	pdf	5
158705_211_0_4	Administratif, Arrêtés et PSTI, acceptation du projet,	numérique	pdf	1
158705_211_0_5	Administratif, Arrêtés et PSTI, arrêté de désignation,	papier	A4	5
158705_214_0_1	Administratif, Correspondance et compte-rendu de réunion, accord direction	papier	pdf	1
158705_215_0_1	Administratif, DICT, S:\Pole Reussites Citoyennes\Archeologie\ sites\62_commune\audruicq\2019_centre_ville_phase2\1_preparation\3_dict	papier		35
158705_213_0_1	Administratif, Documentation aménageur,	numérique	zip	15
158705_216_0_1	Administratif, Gestion de chantier et comptabilité, convention	numérique	pdf	14
158705_216_0_2	Administratif, Gestion de chantier et comptabilité, PV mise à disposition	papier	A4	2
158705_216_0_3	Administratif, Gestion de chantier et comptabilité, PV fin de chantier	papier	A4	2
158705_233_0_1	Inventaire, Documents,	numérique	xlsx	2
158705_232_0_1	Inventaire, Mobilier,	numérique	xlsx	2
158705_231_0_1	Inventaire, US et relations,	numérique	xlsx	1
158705_251_0_1	Médiation, Notice bsr,	numérique	rtf	1
158705_242_0_1	Rapport, Rapport d'études et analyses, Etude documentaire,	numérique	zip	8
158705_241_0_1	Rapport, Rapport final d'opération,	papier	A4	80
158705_221_0_1	Terrain & Post-fouille, Carnet de terrain, Répertoire UE,	papier	A4	1
158705_225_0_1	Terrain & Post-fouille, Cartographie - Topographie, Cartographie, carte géologique au millionième	numérique	ai	1
158705_225_0_2	Terrain & Post-fouille, Cartographie - Topographie, Cartographie, carte géologique au 1/50 000	numérique	ai	1
158705_225_0_3	Terrain & Post-fouille, Cartographie - Topographie, Cartographie, Carte réglementaire au 1/2 500 000e	numérique	ai	1
158705_225_0_4	Terrain & Post-fouille, Cartographie - Topographie, Cartographie, Carte réglementaire au 1/250 000e	numérique	ai	1
158705_225_0_5	Terrain & Post-fouille, Cartographie - Topographie, Cartographie, Carte réglementaire au 1/25 000e	numérique	ai	1
158705_225_0_6	Terrain & Post-fouille, Cartographie - Topographie, Cartographie, Carte réglementaire cadastrale au 1/1500e20	numérique	ai	1
158705_225_0_7	Terrain & Post-fouille, Cartographie - Topographie, Cartographie, Carte de contexte au 1/20 000e	numérique	ai	1
158705_225_0_8	Terrain & Post-fouille, Cartographie - Topographie, Plan général, Plan des contraintes au 1/1000e	numérique	ai	1
158705_225_0_9	Terrain & Post-fouille, Cartographie - Topographie, Plan général, Plan général des vestiges par type, au 1/500e	numérique	ai	1
158705_225_0_10	Terrain & Post-fouille, Cartographie - Topographie, Plan général, Plan du diagnostic et des tranchées sur fond du cadastre napoléonien, au 1/500e	numérique	ai	1
158705_225_0_11	Terrain & Post-fouille, Cartographie - Topographie, Plan général, Plan des vestiges médiévaux et modernes et de leur restitution, au 1/500e	numérique	ai	1
158705_225_0_12	Terrain & Post-fouille, Cartographie - Topographie, Plan général, Plan des vestiges contemporains et de leur restitution, au 1/500e	numérique	ai	1

Identifiant	Légende	Nature support	Format	Nombre d'éléments
158705_225_0_13	Terrain & Post-fouille, Cartographie - Topographie, Cartographie, données brutes topo	numérique	txt	1
158705_225_0_14	Terrain & Post-fouille, Cartographie - Topographie, Cartographie, données brutes sig	numérique	sqlite	1
158705_223_0_1	Terrain & Post-fouille, Dessin de mobilier, dessin céramique	polyester	A3	1
158705_223_38_2	Terrain & Post-fouille, Dessin de mobilier, planche céramique	numérique	ai	1
158705_223_40_3	Terrain & Post-fouille, Dessin de mobilier, planche céramique	numérique	ai	1
158705_223_46_4	Terrain & Post-fouille, Dessin de mobilier, planche céramique	numérique	ai	1
158705_223_0_5	Terrain & Post-fouille, Dessin de mobilier, planche céramique	numérique	ai	1
158705_224_0_1	Terrain & Post-fouille, Photographie et audiovisuel, Terrain, vue générale; orientation indéterminée; sujet ambiance	numérique	jpeg	1
158705_224_0_2	Terrain & Post-fouille, Photographie et audiovisuel, Terrain, vue générale; orientation indéterminée; sujet ambiance	numérique	jpeg	1
158705_224_4_3	Terrain & Post-fouille, Photographie et audiovisuel, Terrain, vue en plan; orientation vers le Nord-Ouest; sujet structure - UE : 4	numérique	jpeg	1
158705_224_4_4	Terrain & Post-fouille, Photographie et audiovisuel, Terrain, vue en coupe; orientation vers le Nord-Ouest; sujet structure - UE : 4	numérique	jpeg	1
158705_224_3_5	Terrain & Post-fouille, Photographie et audiovisuel, Terrain, vue en plan; orientation indéterminée; sujet ensemble - UE : 3	numérique	jpeg	1
158705_224_3_6	Terrain & Post-fouille, Photographie et audiovisuel, Terrain, vue en plan; orientation indéterminée; sujet ensemble - UE : 3	numérique	jpeg	1
158705_224_3_7	Terrain & Post-fouille, Photographie et audiovisuel, Terrain, vue en plan; orientation indéterminée; sujet ensemble - UE : 3	numérique	jpeg	1
158705_224_0_8	Terrain & Post-fouille, Photographie et audiovisuel, Terrain, vue en coupe; orientation vers le Sud-Est; sujet structure - UE : 5, 6	numérique	jpeg	1
158705_224_18_9	Terrain & Post-fouille, Photographie et audiovisuel, Terrain, vue en coupe; orientation vers le Nord-Est; sujet géoarchéologie - UE : 18	numérique	jpeg	1
158705_224_0_10	Terrain & Post-fouille, Photographie et audiovisuel, Terrain, vue générale; orientation indéterminée; sujet ambiance	numérique	jpeg	1
158705_224_0_11	Terrain & Post-fouille, Photographie et audiovisuel, Terrain, vue générale; orientation indéterminée; sujet ambiance	numérique	jpeg	1
158705_224_0_12	Terrain & Post-fouille, Photographie et audiovisuel, Terrain, vue générale; orientation indéterminée; sujet ambiance	numérique	jpeg	1
158705_224_0_13	Terrain & Post-fouille, Photographie et audiovisuel, Terrain, vue générale; orientation indéterminée; sujet ambiance	numérique	jpeg	1
158705_224_0_14	Terrain & Post-fouille, Photographie et audiovisuel, Terrain, vue générale; orientation indéterminée; sujet ambiance	numérique	jpeg	1
158705_224_25_15	Terrain & Post-fouille, Photographie et audiovisuel, Terrain, vue en plan; orientation vers le Sud-Est; sujet ensemble - UE : 25	numérique	jpeg	1
158705_224_26_16	Terrain & Post-fouille, Photographie et audiovisuel, Terrain, vue en plan; orientation vers le Sud-Est; sujet structure - UE : 26	numérique	jpeg	1
158705_224_0_17	Terrain & Post-fouille, Photographie et audiovisuel, Terrain, vue générale; orientation indéterminée; sujet ambiance	numérique	jpeg	1
158705_224_27_18	Terrain & Post-fouille, Photographie et audiovisuel, Terrain, vue en coupe; orientation vers l'Ouest; sujet géoarchéologie - UE : 27	numérique	jpeg	1
158705_224_0_19	Terrain & Post-fouille, Photographie et audiovisuel, Terrain, vue générale; orientation indéterminée; sujet ambiance	numérique	jpeg	1
158705_224_0_20	Terrain & Post-fouille, Photographie et audiovisuel, Terrain, vue générale; orientation indéterminée; sujet ambiance	numérique	jpeg	1
158705_224_0_21	Terrain & Post-fouille, Photographie et audiovisuel, Terrain, vue générale; orientation indéterminée; sujet ambiance	numérique	jpeg	1
158705_224_0_22	Terrain & Post-fouille, Photographie et audiovisuel, Terrain, vue générale; orientation indéterminée; sujet ambiance	numérique	jpeg	1



Identifiant	Légende	Nature support	Format	Nombre d'éléments
158705_224_0_23	Terrain & Post-fouille, Photographie et audiovisuel, Terrain, vue en coupe; orientation vers le Nord-Est; sujet structure - UE : 43, 44	numérique	jpeg	1
158705_224_0_24	Terrain & Post-fouille, Photographie et audiovisuel, Terrain, vue en coupe; orientation vers le Nord-Est; sujet structure - UE : 43, 44	numérique	jpeg	1
158705_224_43_25	Terrain & Post-fouille, Photographie et audiovisuel, Terrain, vue en coupe; orientation vers le Nord-Est; sujet structure - UE : 43	numérique	jpeg	1
158705_224_43_26	Terrain & Post-fouille, Photographie et audiovisuel, Terrain, vue en coupe; orientation vers le Nord-Est; sujet structure - UE : 43	numérique	jpeg	1
158705_224_0_27	Terrain & Post-fouille, Photographie et audiovisuel, Terrain, vue en coupe; orientation indéterminée; sujet structure - UE : 37, 39, 41, 45	numérique	jpeg	1
158705_224_0_28	Terrain & Post-fouille, Photographie et audiovisuel, Terrain, vue en coupe; orientation indéterminée; sujet structure - UE : 37, 39, 41, 45	numérique	jpeg	1
158705_224_0_29	Terrain & Post-fouille, Photographie et audiovisuel, Terrain, vue en coupe; orientation indéterminée; sujet structure - UE : 37, 39, 41, 45	numérique	jpeg	1
158705_224_0_30	Terrain & Post-fouille, Photographie et audiovisuel, Terrain, vue en coupe; orientation indéterminée; sujet structure - UE : 37, 39, 41, 45	numérique	jpeg	1
158705_224_0_31	Terrain & Post-fouille, Photographie et audiovisuel, Terrain, vue en coupe; orientation indéterminée; sujet structure - UE : 37, 39, 41, 45	numérique	jpeg	1
158705_224_0_32	Terrain & Post-fouille, Photographie et audiovisuel, Terrain, vue en coupe; orientation indéterminée; sujet structure - UE : 37, 39, 41, 45	numérique	jpeg	1
158705_224_47_33	Terrain & Post-fouille, Photographie et audiovisuel, Terrain, vue en coupe; orientation indéterminée; sujet géoarchéologie - UE : 47	numérique	jpeg	1
158705_224_47_34	Terrain & Post-fouille, Photographie et audiovisuel, Terrain, vue en coupe; orientation indéterminée; sujet géoarchéologie - UE : 47	numérique	jpeg	1
158705_224_39_35	Terrain & Post-fouille, Photographie et audiovisuel, Terrain, vue en coupe; orientation indéterminée; sujet structure - UE : 39	numérique	jpeg	1
158705_224_39_36	Terrain & Post-fouille, Photographie et audiovisuel, Terrain, vue en coupe; orientation indéterminée; sujet structure - UE : 39	numérique	jpeg	1
158705_224_37_37	Terrain & Post-fouille, Photographie et audiovisuel, Terrain, vue en plan; orientation vers le Nord-Ouest; sujet structure - UE : 37	numérique	jpeg	1
158705_224_37_38	Terrain & Post-fouille, Photographie et audiovisuel, Terrain, vue en coupe; orientation vers le Nord-Ouest; sujet structure - UE : 37	numérique	jpeg	1
158705_224_48_39	Terrain & Post-fouille, Photographie et audiovisuel, Terrain, vue en coupe; orientation indéterminée; sujet géoarchéologie - UE : 48	numérique	jpeg	1
158705_224_57_40	Terrain & Post-fouille, Photographie et audiovisuel, Terrain, vue en coupe; orientation vers le Nord-Est; sujet géoarchéologie - UE : 57	numérique	jpeg	1
158705_224_58_41	Terrain & Post-fouille, Photographie et audiovisuel, Terrain, vue en coupe; orientation vers le Nord-Est; sujet géoarchéologie - UE : 58	numérique	jpeg	1
158705_224_66_42	Terrain & Post-fouille, Photographie et audiovisuel, Terrain, vue générale; orientation vers le Sud-Est; sujet ensemble - UE : 66	numérique	jpeg	1
158705_224_66_43	Terrain & Post-fouille, Photographie et audiovisuel, Terrain, vue générale; orientation vers le Nord-Ouest; sujet ensemble - UE : 66	numérique	jpeg	1

Identifiant	Légende	Nature support	Format	Nombre d'éléments
158705_224_0_44	Terrain & Post-fouille, Photographie et audiovisuel, Terrain, vue générale; orientation indéterminée; sujet ambiance	numérique	jpeg	1
158705_224_43_45	Terrain & Post-fouille, Photographie et audiovisuel, Terrain, vue en coupe; orientation indéterminée; sujet structure - UE : 43	numérique	jpeg	1
158705_224_43_46	Terrain & Post-fouille, Photographie et audiovisuel, Terrain, vue en coupe; orientation indéterminée; sujet structure - UE : 43	numérique	jpeg	1
158705_224_43_47	Terrain & Post-fouille, Photographie et audiovisuel, Terrain, vue en coupe; orientation indéterminée; sujet structure - UE : 43	numérique	jpeg	1
158705_224_43_48	Terrain & Post-fouille, Photographie et audiovisuel, Terrain, vue en coupe; orientation indéterminée; sujet structure - UE : 43	numérique	jpeg	1
158705_224_43_49	Terrain & Post-fouille, Photographie et audiovisuel, Terrain, vue en coupe; orientation indéterminée; sujet structure - UE : 43	numérique	jpeg	1
158705_224_3_50	Terrain & Post-fouille, Photographie et audiovisuel, Terrain, vue en plan; orientation indéterminée; sujet ensemble - UE : 3	numérique	jpeg	1
158705_224_3_51	Terrain & Post-fouille, Photographie et audiovisuel, Terrain, vue en coupe; orientation indéterminée; sujet ensemble - UE : 3	numérique	jpeg	1
158705_224_3_52	Terrain & Post-fouille, Photographie et audiovisuel, Terrain, vue en coupe; orientation vers le Nord-Ouest; sujet ensemble - UE : 3	numérique	jpeg	1
158705_224_3_53	Terrain & Post-fouille, Photographie et audiovisuel, Terrain, vue en plan; orientation vers le Nord-Ouest; sujet ensemble - UE : 3	numérique	jpeg	1
158705_224_3_54	Terrain & Post-fouille, Photographie et audiovisuel, Terrain, vue en coupe; orientation indéterminée; sujet ensemble - UE : 3	numérique	jpeg	1
158705_222_0_1	Terrain & Post-fouille, Relevé de terrain, log, UE : 92, 94	polyester	A4	1
158705_222_0_2	Terrain & Post-fouille, Relevé de terrain, coupe et plan, UE : 36, 37, 38, 43, 47, 49, 50, 51, 52, 53, 54, 92, 93	polyester	A4	1
158705_222_0_3	Terrain & Post-fouille, Relevé de terrain, log, UE : 56, 57, 58, 59, 60, 61, 62, 63, 64, 92, 93	polyester	A4	1
158705_222_0_4	Terrain & Post-fouille, Relevé de terrain, coupe et plan, UE : 1, 2, 3, 4, 5, 6, 7, 8, 9, 10, 12, 13, 14, 15, 16, 17, 92, 95, 96, 97	polyester	A4	1
158705_222_0_5	Terrain & Post-fouille, Relevé de terrain, coupe, UE : 2, 3, 16, 67, 71, 75, 76, 77, 78, 79, 80, 81, 82, 83, 84, 85, 86, 87, 88, 89, 98	polyester	A4	1
158705_222_1_6	Terrain & Post-fouille, Relevé de terrain, schéma stratigraphique, UE : 1	polyester	A4	1
158705_222_0_7	Terrain & Post-fouille, Relevé de terrain, coupe, UE : 36, 37, 38, 39, 40, 41, 42, 43, 45, 46, 51, 72, 74, 92, 100	polyester	A3	1
158705_222_0_8	Terrain & Post-fouille, Relevé de terrain, scan relevé 1 à 6	numérique	pdf	6
158705_222_0_9	Terrain & Post-fouille, Relevé de terrain, coupe,	numérique	ai	1
158705_222_0_10	Terrain & Post-fouille, Relevé de terrain, coupe,	numérique	ai	1
158705_222_0_11	Terrain & Post-fouille, Relevé de terrain, coupe,	numérique	ai	1
158705_222_0_12	Terrain & Post-fouille, Relevé de terrain, coupe et plan,	numérique	ai	1
158705_222_0_13	Terrain & Post-fouille, Relevé de terrain, coupe et plan,	numérique	ai	1
158705_222_0_14	Terrain & Post-fouille, Relevé de terrain, schéma, photo coupe commentée	numérique	ai	1
158705_222_0_15	Terrain & Post-fouille, Relevé de terrain, schéma, photo coupe commentée	numérique	ai	1
158705_222_0_16	Terrain & Post-fouille, Relevé de terrain, schéma, photo coupe commentée	numérique	ai	1
158705_222_0_17	Terrain & Post-fouille, Relevé de terrain, schéma, photo coupe commentée	numérique	ai	1



**AGOSTINI H. (dir.), Orianne DEWITTE, Murielle MEURISSE-FORT**

*Audruicq, Centre-ville, phase 2, rue des Soupirs, rue de la Planquette,*

**Rapport final d'opération de diagnostic, éd. Direction de l'Archéologie du Pas-de-Calais, Dainville, 2019, 80 p., 40 fig.**

## **Résumé**

La Direction de l'Archéologie du Pas-de-Calais a procédé, sous la responsabilité d'Hélène Agostini, à un diagnostic rue des Soupirs et rue de la Planquette, sur une surface de 5012 m<sup>2</sup>. Cette seconde phase d'opération s'inscrit dans un projet global de réaménagement du Centre-ville porté par la mairie d'Audruicq et divisé en quatre phases d'intervention. La surface du projet, sa localisation et son potentiel impact sur le sous-sol ont déterminé la prescription d'un diagnostic par le Service régional de l'Archéologie des Hauts-de-France.

Malgré les contraintes environnementales qui ont réduit de 50 % la zone accessible, le diagnostic archéologique a permis la caractérisation d'une occupation faible mais continue depuis le XIII<sup>e</sup> s. Cet espace limité par les maisons de la place du marché au nord et l'enceinte de la ville au sud était principalement occupé par des jardins et quelques structures aux fonctions agraires ou de stockage.

## **Thésaurus**

Moyen Âge, Époques moderne et contemporaine, Pas-de-Calais, Audruicq, fossé, fosse, silo, mare, maison, cave, jardin, céramique, faune.

## **Le Rapport final d'opération**

Nombre de volumes : 1

Nombre de pages : 80

Nombre de figures : 40